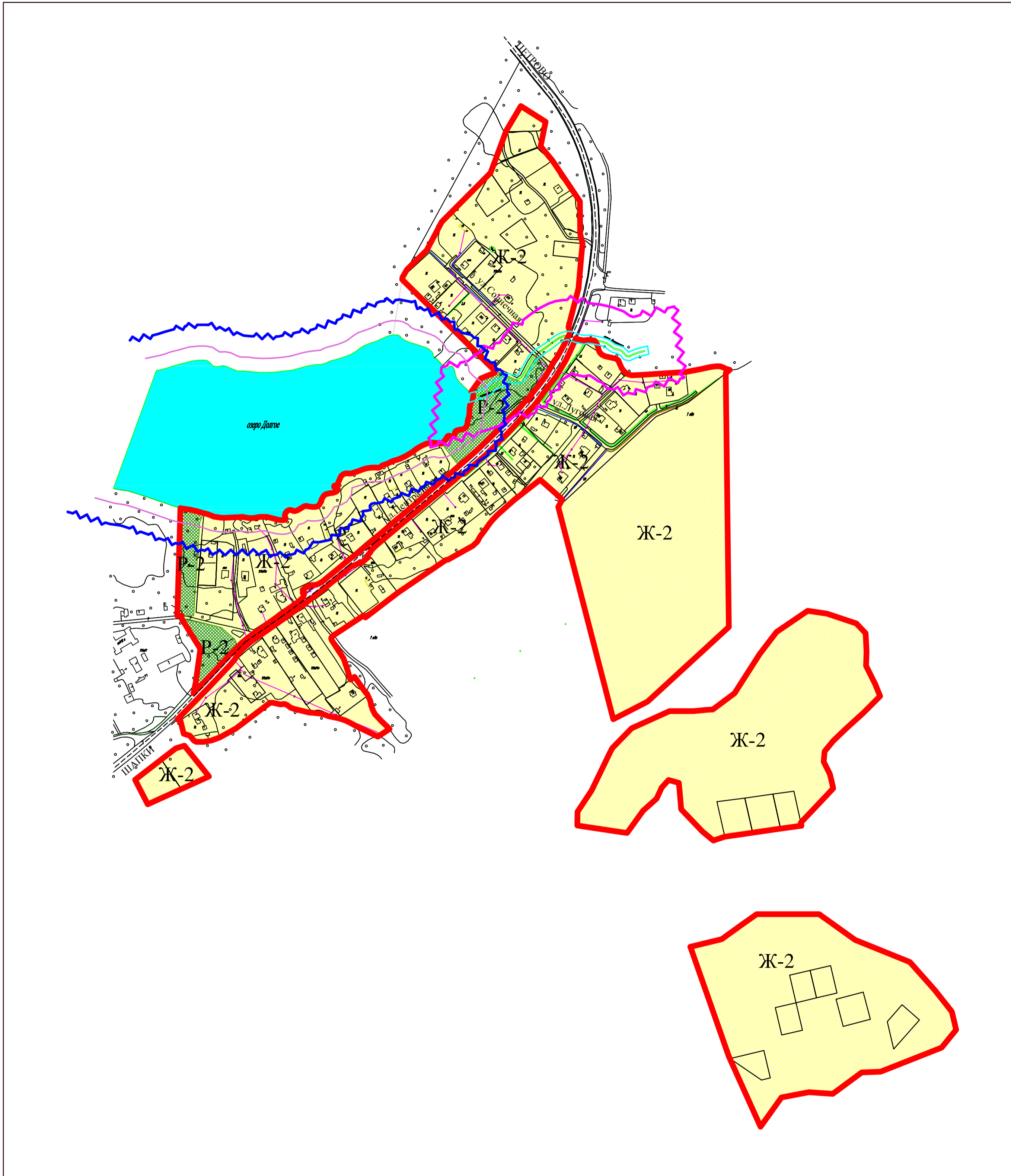






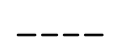
ТОСНЕНСКОГО МУНИЦИПАЛЬНОГО РАЙОНА ЛЕНИНГРАДСКОЙ ОБЛАСТИ

КАРТА ГРАДОСТРОИТЕЛЬНОГО ЗОНИРОВАНИЯ границ зон с особыми условиями использования территории

масштаб 1:4000



Условные обозначения:

-  водоохранная зона ручья Мельничный (50 м.) и прибрежно-защитная полоса ручья Мельничный (50 м.)
-  береговая линия ручья Мельничный (5 м.)
-  прибрежно-защитная полоса озеро Долгое (50 м.)
-  береговая линия озера Долгое (20 м.)
-  региональная автодорога Павлово-Мга-Любань-Оредеж-Луга

				Правила землепользования и застройки дер.Надино Шапкинское сельское поселение Тосненского муниципального района Ленинградской области			
Должность	Фамилия И.О.	Подп.	Дата	Ленинградская область, Тосненский район, дер.Надино	Стадия	Лист	Листов
Исполнитель	Милинина Ю.П.				ПЗЗ	2	2
Ген.директор	Васильева Л.П.			КАРТА ГРАДОСТРОИТЕЛЬНОГО ЗОНИРОВАНИЯ границ зон с особыми условиями использования территории Масштаб 1:4000	ООО "ГеоПроект"		