







Схема расположения земельного участка или земельных участков на кадастровом плане территории

МСК-47, зона 2



Масштаб 1:1000

Условные обозначения

-  - Часть границы, сведения ЕГРН о которой позволяют однозначно определить ее положение на местности.
-  - Часть границы, местоположение которой определено при выполнении кадастровых работ.
-  - Обозначение новой характерной точки
-  - Характерная точка границы земельного участка, местоположение которой определено при кадастровых работах.
- 47:26:0507002 - Номер кадастрового квартала
- :119 - Кадастровый номер земельного участка
- Ж-2 - Зона застройки индивидуальными жилыми домами
- :116 - Кадастровый номер здания
-  - Граница кадастрового квартала
- :39245 (1) - Обозначение контура земельного участка.
-  - Охранная зона инженерных коммуникаций

Утверждена

Постановлением Администрации
МО Тосненский муниципальный район
Ленинградской области

Приложение к постановлению Администрации

от _____ № _____

**Схема расположения земельного участка или земельных участков
на кадастровом плане территории**

Условный номер земельного участка

(указывается в случае, если предусматривается образование двух и более земельных участков)

Площадь земельного участка 1191 м²

(указывается проектная площадь образуемого земельного участка, вычисленная с использованием технологических и программных средств, в том числе размещенных на официальном сайте федерального органа исполнительной власти, уполномоченного Правительством Российской Федерации на осуществление государственного кадастрового учета, государственной регистрации прав, ведение Единого государственного реестра недвижимости и предоставление сведений, содержащихся в Едином государственном реестре недвижимости, в информационно-телекоммуникационной сети "Интернет" (далее - официальный сайт), с округлением до 1 квадратного метра. Указанное значение площади земельного участка может быть уточнено при проведении кадастровых работ не более чем на десять процентов)

Обозначение характерных точек границ	Координаты, м	
	X	Y
1	2	3
1	400072.93	2262775.95
2	400063.04	2262790.94
3	400047.68	2262803.60
4	400040.84	2262807.74
5	400026.64	2262812.74
6	400009.55	2262816.76
7	399999.78	2262814.52
8	400006.64	2262808.24
9	400034.08	2262789.90
10	400050.54	2262779.34
11	400059.39	2262768.45
1	400072.93	2262775.95