

ОПИСАНИЕ МЕСТОПОЛОЖЕНИЯ ГРАНИЦ**Публичный сервитут для использования земель и земельных участков в целях эксплуатации
"ВЛ 750 кВ Белозерская - Ленинградская"**

(наименование объекта, местоположение границ которого описано (далее - объект))

Раздел 1

Сведения об объекте		
№ п/п	Характеристики объекта	Описание характеристик
1	2	3
1	Местоположение объекта	Ленинградская область, Тосненский р-н, Форносовское городское поселение. Ленинградская область, Тосненский р-н, Никольское городское поселение. Ленинградская область, Тосненский р-н, Тосненское городское поселение. Ленинградская область, Тосненский р-н, с/с Шапкинское сельское поселение. Ленинградская область, Кировский р-н, Мгинское городское поселение. Ленинградская область, Киришский р-н, с/с Глажевское сельское поселение. Ленинградская область, Киришский р-н, с/с Кусинское сельское поселение. Ленинградская область, Киришский р-н, с/с Пчевское сельское поселение. Ленинградская область, Киришский р-н, с/с Пчевжинское сельское поселение. Ленинградская область, Киришский р-н, Будогошское городское поселение.
2	Площадь объекта ± величина погрешности определения площади ($P \pm \Delta P$)	17 921 770 м ² ± 1 482 м ²
3	Иные характеристики объекта	Публичный сервитут для использования земель и земельных участков в целях эксплуатации "ВЛ 750 кВ Белозерская - Ленинградская". Срок публичного сервитута: в соответствии с п.8 ст.39.43 ЗК РФ публичный сервитут считается установленным со дня внесения сведений о нем в Единый государственный реестр недвижимости, согласно Приказу Минэнерго России срок публичного сервитута составляет 49 лет. Обладатель публичного сервитута: Публичное акционерное общество «Федеральная сетевая компания - Россети», ИНН 4716016979, ОГРН 1024701893336 Решение об установлении публичного сервитута размещено на официальном сайте www.minenergo.gov.ru Почтовый адрес обладателя публичного сервитута: 121353, г. Москва, вн. тер. г. Муниципальный округ Можайский, ул. Беловежская, д. 4. Адрес электронной почты обладателя публичного сервитута: info@fsk-ees.ru

Раздел 2

Сведения о местоположении границ объекта

1. Система координат МСК-47, зона 2

2. Сведения о характерных точках границ объекта

Обозначение характерных точек границ	Координаты, м		Метод определения координат характерной точки	Средняя квадратическая погрешность положения характерной точки (M _t), м	Описание обозначения точки на местности (при наличии)
	X	Y			
1	2	3	4	5	6
1	395 407,43	2 231 390,62	Аналитический метод	0,10	—
2	395 492,99	2 231 376,78		0,10	
3	395 495,97	2 231 376,43		0,10	
4	395 497,63	2 231 376,33		0,10	
5	395 499,28	2 231 376,23		0,10	
6	395 501,27	2 231 434,19		0,10	
7	395 502,73	2 231 492,89		0,10	
8	395 426,00	2 231 506,93		0,10	
9	395 424,24	2 231 509,84		0,10	
10	395 421,89	2 231 512,90		0,10	
11	395 417,82	2 231 517,26		0,10	
12	395 412,76	2 231 521,05		0,10	
13	395 403,94	2 231 525,20		0,10	
14	395 394,35	2 231 527,11		0,10	
15	395 386,14	2 231 526,86		0,10	
16	395 377,83	2 231 524,83		0,10	
17	395 367,56	2 231 529,30		0,10	
18	395 365,48	2 231 533,37		0,10	
19	395 362,64	2 231 537,58		0,10	
20	395 359,79	2 231 540,88		0,10	
21	395 354,88	2 231 545,21		0,10	
22	395 349,42	2 231 548,63		0,10	
23	395 322,91	2 231 621,86		0,10	
24	395 324,34	2 231 625,82		0,10	
25	395 325,42	2 231 630,34		0,10	
26	395 325,96	2 231 634,82		0,10	
27	395 325,98	2 231 639,62		0,10	
28	395 325,44	2 231 644,27		0,10	
29	395 324,32	2 231 648,99		0,10	
30	395 390,81	2 231 786,27		0,10	
31	395 479,14	2 231 961,46		0,10	
32	395 488,63	2 231 966,15		0,10	
33	395 495,63	2 231 972,13		0,10	
34	395 500,84	2 231 979,14		0,10	
35	395 504,71	2 231 988,09		0,10	
36	395 506,27	2 231 997,25		0,10	
37	395 505,76	2 232 006,06		0,10	
38	395 652,88	2 232 216,99		0,10	
39	395 820,83	2 232 452,89		0,10	
40	396 000,07	2 232 699,76		0,10	
41	396 173,67	2 232 944,73		0,10	
42	396 176,83	2 232 950,00		0,10	
43	396 178,72	2 232 954,45		0,10	
44	396 180,04	2 232 958,98		0,10	
45	396 180,88	2 232 964,38		0,10	
46	396 206,73	2 233 256,22		0,10	
47	396 213,93	2 233 264,26		0,10	
48	396 218,65	2 233 273,75		0,10	
49	396 220,70	2 233 284,03		0,10	
50	396 219,84	2 233 295,31		0,10	
51	396 216,59	2 233 304,52		0,10	
52	396 211,62	2 233 312,15		0,10	

53	396 233,83	2 233 570,18	0,10
54	396 241,15	2 233 578,52	0,10
55	396 245,48	2 233 587,28	0,10
56	396 247,60	2 233 597,38	0,10
57	396 247,12	2 233 607,44	0,10
58	396 243,85	2 233 617,67	0,10
59	396 238,58	2 233 625,95	0,10
60	396 265,27	2 233 943,33	0,10
61	396 270,41	2 233 948,69	0,10
62	396 274,40	2 233 954,76	0,10
63	396 277,40	2 233 962,03	0,10
64	396 278,99	2 233 970,44	0,10
65	396 278,91	2 233 977,60	0,10
66	396 277,43	2 233 985,08	0,10
67	396 387,68	2 234 196,10	0,10
68	396 390,47	2 234 202,92	0,10
69	396 391,84	2 234 209,10	0,10
70	396 392,21	2 234 215,53	0,10
71	396 391,35	2 234 222,94	0,10
72	396 308,83	2 234 610,94	0,10
73	396 306,76	2 234 617,68	0,10
74	396 304,13	2 234 622,98	0,10
75	396 300,96	2 234 627,58	0,10
76	396 296,11	2 234 632,65	0,10
77	396 134,42	2 234 774,81	0,10
78	396 133,70	2 234 778,92	0,10
79	396 132,79	2 234 782,21	0,10
80	396 131,72	2 234 785,14	0,10
81	396 129,91	2 234 788,96	0,10
82	396 128,13	2 234 791,94	0,10
83	396 126,46	2 234 794,28	0,10
84	396 145,95	2 235 016,27	0,10
85	396 145,85	2 235 024,32	0,10
86	396 144,25	2 235 031,80	0,10
87	396 086,73	2 235 214,63	0,10
88	396 089,69	2 235 222,28	0,10
89	396 091,06	2 235 230,86	0,10
90	396 090,56	2 235 239,41	0,10
91	396 087,95	2 235 248,39	0,10
92	396 082,65	2 235 257,41	0,10
93	396 076,40	2 235 263,57	0,10
94	396 069,86	2 235 268,14	0,10
95	395 972,29	2 235 577,16	0,10
96	395 975,46	2 235 585,83	0,10
97	395 976,47	2 235 597,79	0,10
98	395 974,56	2 235 607,61	0,10
99	395 969,47	2 235 617,87	0,10
100	395 963,14	2 235 625,02	0,10
101	395 955,45	2 235 630,39	0,10
102	395 890,74	2 235 834,70	0,10
103	395 893,97	2 235 843,48	0,10
104	395 894,96	2 235 855,83	0,10
105	395 892,94	2 235 865,71	0,10
106	395 887,80	2 235 875,82	0,10
107	395 880,79	2 235 883,45	0,10
108	395 873,48	2 235 888,33	0,10
109	395 789,08	2 236 146,61	0,10
110	395 677,61	2 236 499,13	0,10
111	395 566,02	2 236 852,06	0,10
112	395 448,44	2 237 223,91	0,10
113	395 331,19	2 237 595,56	0,10
114	395 244,40	2 237 876,40	0,10
115	395 247,07	2 237 883,09	0,10
116	395 248,53	2 237 890,36	0,10

117	395 248,61	2 237 897,95	0,10
118	395 246,94	2 237 906,46	0,10
119	395 244,01	2 237 913,44	0,10
120	395 240,14	2 237 919,35	0,10
121	395 263,33	2 238 145,28	0,10
122	395 266,61	2 238 148,67	0,10
123	395 269,23	2 238 152,07	0,10
124	395 271,64	2 238 156,06	0,10
125	395 273,47	2 238 160,03	0,10
126	395 453,23	2 238 251,45	0,10
127	395 459,26	2 238 255,23	0,10
128	395 463,14	2 238 258,58	0,10
129	395 466,44	2 238 262,25	0,10
130	395 470,09	2 238 267,72	0,10
131	395 666,90	2 238 623,08	0,10
132	395 830,59	2 238 915,10	0,10
133	396 031,10	2 239 272,87	0,10
134	396 224,18	2 239 617,46	0,10
135	396 407,48	2 239 944,59	0,10
136	396 600,72	2 240 289,03	0,10
137	396 750,35	2 240 551,17	0,10
138	396 760,19	2 240 555,44	0,10
139	396 768,62	2 240 562,26	0,10
140	396 774,01	2 240 569,46	0,10
141	396 777,86	2 240 578,38	0,10
142	396 779,48	2 240 589,06	0,10
143	396 778,08	2 240 600,20	0,10
144	396 897,27	2 240 812,97	0,10
145	396 906,74	2 240 817,11	0,10
146	396 914,90	2 240 823,60	0,10
147	396 921,08	2 240 831,93	0,10
148	396 925,08	2 240 842,30	0,10
149	396 926,11	2 240 852,66	0,10
150	396 924,71	2 240 861,94	0,10
151	396 980,40	2 240 961,28	0,10
152	396 990,55	2 240 965,85	0,10
153	396 997,92	2 240 971,82	0,10
154	397 003,94	2 240 979,82	0,10
155	397 007,99	2 240 989,82	0,10
156	397 009,22	2 241 000,34	0,10
157	397 007,82	2 241 010,22	0,10
158	397 087,88	2 241 153,19	0,10
159	397 097,93	2 241 157,67	0,10
160	397 105,79	2 241 164,09	0,10
161	397 111,70	2 241 172,12	0,10
162	397 116,02	2 241 183,95	0,10
163	397 116,72	2 241 193,42	0,10
164	397 115,34	2 241 202,21	0,10
165	397 200,30	2 241 353,84	0,10
166	397 210,53	2 241 358,43	0,10
167	397 217,50	2 241 364,00	0,10
168	397 223,60	2 241 371,86	0,10
169	397 227,83	2 241 381,93	0,10
170	397 229,19	2 241 392,35	0,10
171	397 227,66	2 241 403,23	0,10
172	397 341,38	2 241 610,99	0,10
173	397 475,64	2 241 850,61	0,10
174	397 649,73	2 242 156,36	0,10
175	397 660,02	2 242 160,90	0,10
176	397 668,67	2 242 168,15	0,10
177	397 674,01	2 242 175,70	0,10
178	397 678,07	2 242 186,75	0,10
179	397 678,89	2 242 195,73	0,10
180	397 677,39	2 242 205,76	0,10

181	397 783,87	2 242 399,16	0,10
182	397 788,89	2 242 401,33	0,10
183	397 793,17	2 242 403,89	0,10
184	397 797,46	2 242 407,28	0,10
185	397 801,02	2 242 410,97	0,10
186	398 077,19	2 242 447,55	0,10
187	398 414,24	2 242 492,03	0,10
188	398 761,26	2 242 537,61	0,10
189	399 138,03	2 242 587,10	0,10
190	399 544,53	2 242 640,50	0,10
191	399 931,21	2 242 691,30	0,10
192	400 327,79	2 242 743,39	0,10
193	400 714,46	2 242 794,18	0,10
194	401 135,85	2 242 849,40	0,10
195	401 481,17	2 242 894,65	0,10
196	401 488,31	2 242 896,26	0,10
197	401 494,22	2 242 898,71	0,10
198	401 499,11	2 242 901,67	0,10
199	401 504,04	2 242 905,80	0,10
200	401 508,91	2 242 911,61	0,10
201	401 512,16	2 242 917,26	0,10
202	401 625,95	2 243 158,73	0,10
203	401 770,51	2 243 466,46	0,10
204	401 902,60	2 243 746,89	0,10
205	402 034,70	2 244 027,34	0,10
206	402 226,46	2 244 434,44	0,10
207	402 362,82	2 244 723,93	0,10
208	402 503,43	2 245 022,44	0,10
209	402 652,72	2 245 338,86	0,10
210	402 804,14	2 245 654,41	0,10
211	402 944,93	2 245 953,21	0,10
212	403 106,63	2 246 302,63	0,10
213	403 279,01	2 246 668,95	0,10
214	403 453,72	2 247 039,86	0,10
215	403 628,43	2 247 410,77	0,10
216	403 805,27	2 247 786,21	0,10
217	403 982,12	2 248 161,64	0,10
218	404 161,09	2 248 541,60	0,10
219	404 337,93	2 248 917,04	0,10
220	404 512,64	2 249 287,95	0,10
221	404 689,48	2 249 663,37	0,10
222	404 864,33	2 250 034,11	0,10
223	405 006,40	2 250 332,07	0,10
224	405 008,57	2 250 337,67	0,10
225	405 009,86	2 250 343,46	0,10
226	405 010,28	2 250 348,88	0,10
227	405 009,77	2 250 355,67	0,10
228	404 956,98	2 250 678,65	0,10
229	404 906,75	2 250 994,43	0,10
230	404 842,60	2 251 399,51	0,10
231	404 778,44	2 251 804,46	0,10
232	404 713,54	2 252 214,35	0,10
233	404 649,41	2 252 619,30	0,10
234	404 586,10	2 253 019,03	0,10
235	404 521,96	2 253 424,02	0,10
236	404 457,80	2 253 829,10	0,10
237	404 392,92	2 254 238,75	0,10
238	404 327,48	2 254 653,67	0,10
239	404 267,75	2 255 046,65	0,10
240	404 267,25	2 255 049,31	0,10
241	404 266,60	2 255 051,83	0,10
242	404 265,92	2 255 053,94	0,10
243	404 264,86	2 255 056,64	0,10
244	404 137,80	2 255 347,74	0,10

245	403 972,92	2 255 733,64	0,10
246	403 808,01	2 256 120,10	0,10
247	403 654,94	2 256 478,81	0,10
248	403 490,10	2 256 865,11	0,10
249	403 340,98	2 257 214,55	0,10
250	403 183,94	2 257 582,57	0,10
251	403 025,12	2 257 954,70	0,10
252	402 867,94	2 258 322,71	0,10
253	402 717,21	2 258 676,93	0,10
254	402 561,76	2 259 047,57	0,10
255	402 564,34	2 259 058,00	0,10
256	402 563,97	2 259 069,27	0,10
257	402 560,57	2 259 079,78	0,10
258	402 554,72	2 259 088,62	0,10
259	402 547,87	2 259 094,85	0,10
260	402 539,86	2 259 099,29	0,10
261	402 447,95	2 259 314,36	0,10
262	402 450,33	2 259 323,26	0,10
263	402 450,40	2 259 334,40	0,10
264	402 447,46	2 259 344,98	0,10
265	402 442,19	2 259 353,82	0,10
266	402 434,89	2 259 360,97	0,10
267	402 425,68	2 259 366,19	0,10
268	402 373,41	2 259 487,12	0,10
269	402 374,99	2 259 492,72	0,10
270	402 375,78	2 259 499,44	0,10
271	402 375,52	2 259 505,47	0,10
272	402 374,48	2 259 510,92	0,10
273	402 372,71	2 259 516,16	0,10
274	402 369,58	2 259 522,17	0,10
275	402 431,55	2 259 831,80	0,10
276	402 515,69	2 260 243,16	0,10
277	402 579,51	2 260 554,04	0,10
278	402 636,28	2 260 830,93	0,10
279	402 698,59	2 261 134,60	0,10
280	402 778,98	2 261 526,44	0,10
281	402 865,40	2 261 947,66	0,10
282	402 946,80	2 262 344,40	0,10
283	403 032,17	2 262 760,48	0,10
284	403 114,57	2 263 162,10	0,10
285	403 174,86	2 263 455,99	0,10
286	403 227,08	2 263 710,50	0,10
287	403 283,25	2 263 970,14	0,10
288	403 329,87	2 264 210,06	0,10
289	403 330,64	2 264 216,06	0,10
290	403 330,46	2 264 222,43	0,10
291	403 329,50	2 264 227,81	0,10
292	403 327,85	2 264 232,93	0,10
293	403 324,96	2 264 238,75	0,10
294	403 320,58	2 264 244,70	0,10
295	403 035,44	2 264 565,37	0,10
296	402 796,41	2 264 834,56	0,10
297	402 720,58	2 264 919,95	0,10
298	402 564,22	2 265 096,47	0,10
299	402 269,35	2 265 429,33	0,10
300	402 097,75	2 265 623,80	0,10
301	402 097,50	2 265 629,00	0,10
302	402 096,62	2 265 633,99	0,10
303	402 095,28	2 265 638,40	0,10
304	402 092,92	2 265 643,60	0,10
305	402 090,47	2 265 647,56	0,10
306	402 087,93	2 265 650,80	0,10
307	402 093,73	2 265 797,37	0,10
308	402 108,45	2 266 111,83	0,10

309	402 118,56	2 266 326,52	0,10
310	402 133,73	2 266 641,42	0,10
311	402 153,37	2 267 055,81	0,10
312	402 169,55	2 267 395,55	0,10
313	402 174,52	2 267 500,23	0,10
314	402 194,25	2 267 914,77	0,10
315	402 214,29	2 268 329,12	0,10
316	402 234,59	2 268 723,14	0,10
317	402 234,36	2 268 729,79	0,10
318	402 233,36	2 268 735,17	0,10
319	402 231,53	2 268 740,59	0,10
320	402 228,56	2 268 746,33	0,10
321	402 068,09	2 269 003,17	0,10
322	401 857,28	2 269 343,24	0,10
323	401 657,40	2 269 666,37	0,10
324	401 446,97	2 270 006,55	0,10
325	401 236,48	2 270 346,84	0,10
326	401 026,22	2 270 686,76	0,10
327	400 815,71	2 271 027,09	0,10
328	400 605,28	2 271 367,27	0,10
329	400 394,80	2 271 707,42	0,10
330	400 176,54	2 272 060,38	0,10
331	399 973,97	2 272 387,79	0,10
332	399 763,59	2 272 727,98	0,10
333	399 542,64	2 273 085,17	0,10
334	399 321,69	2 273 442,36	0,10
335	399 127,16	2 273 756,86	0,10
336	398 929,72	2 274 075,62	0,10
337	398 703,87	2 274 441,63	0,10
338	398 543,45	2 274 704,21	0,10
339	398 544,31	2 274 710,46	0,10
340	398 544,11	2 274 717,41	0,10
341	398 542,55	2 274 724,76	0,10
342	398 539,36	2 274 732,19	0,10
343	398 534,84	2 274 738,72	0,10
344	398 529,64	2 274 743,81	0,10
345	398 499,87	2 275 004,35	0,10
346	398 456,45	2 275 406,67	0,10
347	398 413,37	2 275 809,19	0,10
348	398 370,81	2 276 206,91	0,10
349	398 328,22	2 276 604,79	0,10
350	398 286,69	2 276 992,48	0,10
351	398 244,09	2 277 390,27	0,10
352	398 200,53	2 277 797,82	0,10
353	398 157,97	2 278 195,56	0,10
354	398 115,75	2 278 588,33	0,10
355	398 072,69	2 278 990,89	0,10
356	398 026,36	2 279 423,53	0,10
357	397 984,91	2 279 811,35	0,10
358	397 941,69	2 280 213,99	0,10
359	397 898,35	2 280 621,64	0,10
360	397 857,28	2 281 028,33	0,10
361	397 856,42	2 281 033,37	0,10
362	397 855,06	2 281 037,92	0,10
363	397 853,23	2 281 042,16	0,10
364	397 850,41	2 281 046,92	0,10
365	397 627,88	2 281 369,32	0,10
366	397 399,02	2 281 703,37	0,10
367	397 176,07	2 282 029,40	0,10
368	396 953,10	2 282 355,45	0,10
369	396 724,48	2 282 689,75	0,10
370	396 504,31	2 283 011,91	0,10
371	396 289,74	2 283 325,48	0,10
372	396 064,13	2 283 655,57	0,10

373	395 838,24	2 283 985,71	0,10
374	395 612,45	2 284 315,88	0,10
375	395 386,90	2 284 646,01	0,10
376	395 215,77	2 284 900,78	0,10
377	395 216,35	2 284 910,30	0,10
378	395 214,07	2 284 921,51	0,10
379	395 208,83	2 284 931,44	0,10
380	395 203,46	2 284 937,47	0,10
381	395 195,66	2 284 943,07	0,10
382	395 183,98	2 284 947,28	0,10
383	395 008,52	2 285 199,36	0,10
384	394 782,65	2 285 529,30	0,10
385	394 556,81	2 285 859,43	0,10
386	394 331,05	2 286 189,61	0,10
387	394 105,28	2 286 519,81	0,10
388	393 876,63	2 286 854,10	0,10
389	393 645,22	2 287 192,55	0,10
390	393 407,90	2 287 539,59	0,10
391	393 173,72	2 287 882,07	0,10
392	392 939,45	2 288 224,76	0,10
393	392 705,34	2 288 567,09	0,10
394	392 473,76	2 288 905,74	0,10
395	392 242,39	2 289 244,22	0,10
396	392 008,12	2 289 586,89	0,10
397	391 828,73	2 289 853,96	0,10
398	391 829,16	2 289 863,74	0,10
399	391 826,60	2 289 874,98	0,10
400	391 821,79	2 289 883,90	0,10
401	391 815,13	2 289 891,12	0,10
402	391 806,05	2 289 896,91	0,10
403	391 797,40	2 289 899,76	0,10
404	391 641,43	2 290 123,51	0,10
405	391 435,26	2 290 424,70	0,10
406	391 209,32	2 290 754,77	0,10
407	390 983,50	2 291 085,02	0,10
408	390 757,71	2 291 415,09	0,10
409	390 531,86	2 291 745,35	0,10
410	390 306,13	2 292 075,44	0,10
411	390 080,46	2 292 405,60	0,10
412	389 854,53	2 292 735,80	0,10
413	389 628,74	2 293 065,98	0,10
414	389 402,89	2 293 396,24	0,10
415	389 177,32	2 293 726,43	0,10
416	389 006,16	2 293 980,91	0,10
417	389 006,71	2 293 991,84	0,10
418	389 004,20	2 294 002,69	0,10
419	389 000,38	2 294 010,19	0,10
420	388 992,07	2 294 019,42	0,10
421	388 982,84	2 294 025,03	0,10
422	388 974,13	2 294 027,70	0,10
423	388 818,93	2 294 250,45	0,10
424	388 592,91	2 294 580,66	0,10
425	388 367,13	2 294 910,87	0,10
426	388 141,26	2 295 241,02	0,10
427	387 915,58	2 295 571,23	0,10
428	387 689,70	2 295 901,49	0,10
429	387 463,89	2 296 231,66	0,10
430	387 237,96	2 296 561,96	0,10
431	387 012,36	2 296 891,92	0,10
432	386 786,63	2 297 221,88	0,10
433	386 560,79	2 297 552,27	0,10
434	386 329,36	2 297 890,69	0,10
435	386 092,56	2 298 237,41	0,10
436	385 873,31	2 298 562,30	0,10

437	385 873,80	2 298 573,30	0,10
438	385 871,46	2 298 583,55	0,10
439	385 866,73	2 298 592,53	0,10
440	385 858,17	2 298 601,43	0,10
441	385 849,25	2 298 606,55	0,10
442	385 841,54	2 298 608,86	0,10
443	385 630,63	2 298 914,45	0,10
444	385 631,00	2 298 918,64	0,10
445	385 630,87	2 298 923,60	0,10
446	385 630,18	2 298 928,24	0,10
447	385 629,00	2 298 932,64	0,10
448	385 627,20	2 298 937,13	0,10
449	385 625,58	2 298 940,21	0,10
450	385 696,73	2 299 262,11	0,10
451	385 786,77	2 299 662,26	0,10
452	385 883,18	2 300 092,05	0,10
453	385 955,60	2 300 414,13	0,10
454	386 030,08	2 300 745,87	0,10
455	386 104,57	2 301 077,61	0,10
456	386 183,44	2 301 428,84	0,10
457	386 268,06	2 301 804,54	0,10
458	386 344,35	2 302 136,31	0,10
459	386 350,20	2 302 140,93	0,10
460	386 354,40	2 302 145,61	0,10
461	386 358,09	2 302 151,41	0,10
462	386 360,98	2 302 158,57	0,10
463	386 362,38	2 302 165,55	0,10
464	386 362,54	2 302 172,39	0,10
465	386 478,80	2 302 315,69	0,10
466	386 481,26	2 302 319,04	0,10
467	386 483,28	2 302 322,49	0,10
468	386 484,96	2 302 326,15	0,10
469	386 486,29	2 302 330,06	0,10
470	386 581,37	2 302 664,76	0,10
471	386 690,40	2 303 039,21	0,10
472	386 799,77	2 303 413,65	0,10
473	386 899,88	2 303 754,64	0,10
474	386 903,65	2 303 757,23	0,10
475	386 907,47	2 303 760,60	0,10
476	386 909,77	2 303 763,11	0,10
477	386 912,83	2 303 767,25	0,10
478	386 914,61	2 303 770,32	0,10
479	386 916,10	2 303 773,50	0,10
480	387 129,93	2 303 873,00	0,10
481	387 139,17	2 303 870,93	0,10
482	387 150,26	2 303 871,34	0,10
483	387 161,37	2 303 875,07	0,10
484	387 170,21	2 303 881,19	0,10
485	387 175,92	2 303 887,68	0,10
486	387 180,89	2 303 897,25	0,10
487	387 371,52	2 303 990,11	0,10
488	387 605,69	2 304 100,85	0,10
489	387 611,33	2 304 104,15	0,10
490	387 616,26	2 304 108,22	0,10
491	387 620,41	2 304 112,94	0,10
492	387 623,41	2 304 117,59	0,10
493	387 626,27	2 304 124,06	0,10
494	387 627,90	2 304 130,68	0,10
495	387 666,95	2 304 378,09	0,10
496	387 723,08	2 304 733,75	0,10
497	387 782,66	2 305 109,00	0,10
498	387 843,72	2 305 494,08	0,10
499	387 904,88	2 305 879,36	0,10
500	387 966,79	2 306 269,45	0,10

501	388 028,63	2 306 659,50	0,10
502	388 089,95	2 307 044,90	0,10
503	388 136,20	2 307 334,02	0,10
504	388 140,45	2 307 337,96	0,10
505	388 143,78	2 307 342,05	0,10
506	388 146,51	2 307 346,48	0,10
507	388 148,77	2 307 351,56	0,10
508	388 374,68	2 307 470,82	0,10
509	388 742,65	2 307 671,42	0,10
510	389 116,96	2 307 872,96	0,10
511	389 473,75	2 308 064,65	0,10
512	389 839,20	2 308 261,15	0,10
513	390 200,42	2 308 455,26	0,10
514	390 556,96	2 308 646,96	0,10
515	390 931,49	2 308 848,24	0,10
516	391 270,56	2 309 030,50	0,10
517	391 644,93	2 309 231,74	0,10
518	392 001,81	2 309 423,33	0,10
519	392 311,35	2 309 587,06	0,10
520	392 315,95	2 309 589,93	0,10
521	392 320,21	2 309 593,48	0,10
522	392 547,48	2 309 811,41	0,10
523	392 772,71	2 310 024,39	0,10
524	392 978,39	2 310 215,75	0,10
525	392 988,12	2 310 216,71	0,10
526	392 996,02	2 310 219,38	0,10
527	393 002,78	2 310 223,33	0,10
528	393 010,05	2 310 230,12	0,10
529	393 014,99	2 310 237,61	0,10
530	393 017,36	2 310 243,32	0,10
531	393 171,21	2 310 323,84	0,10
532	393 394,14	2 310 437,12	0,10
533	393 687,31	2 310 584,15	0,10
534	393 693,36	2 310 582,75	0,10
535	393 700,82	2 310 582,34	0,10
536	393 707,44	2 310 583,14	0,10
537	393 716,23	2 310 586,06	0,10
538	393 722,23	2 310 589,53	0,10
539	393 727,49	2 310 593,92	0,10
540	394 031,23	2 310 598,08	0,10
541	394 035,59	2 310 598,41	0,10
542	394 039,23	2 310 599,06	0,10
543	394 042,86	2 310 600,07	0,10
544	394 046,98	2 310 601,68	0,10
545	394 361,85	2 310 745,38	0,10
546	394 726,33	2 310 909,48	0,10
547	395 091,27	2 311 073,62	0,10
548	395 465,21	2 311 241,78	0,10
549	395 839,25	2 311 410,01	0,10
550	396 203,96	2 311 573,98	0,10
551	396 568,77	2 311 738,03	0,10
552	396 924,46	2 311 897,98	0,10
553	397 298,37	2 312 066,12	0,10
554	397 663,16	2 312 229,92	0,10
555	398 056,83	2 312 405,80	0,10
556	398 061,45	2 312 408,24	0,10
557	398 065,75	2 312 411,30	0,10
558	398 068,91	2 312 414,17	0,10
559	398 072,08	2 312 417,79	0,10
560	398 075,40	2 312 422,80	0,10
561	398 077,43	2 312 427,00	0,10
562	398 163,19	2 312 634,12	0,10
563	398 287,99	2 312 931,57	0,10
564	398 404,14	2 313 204,54	0,10

565	398 406,16	2 313 210,68	0,10
566	398 407,06	2 313 215,82	0,10
567	398 407,27	2 313 221,27	0,10
568	398 406,60	2 313 227,50	0,10
569	398 322,12	2 313 676,18	0,10
570	398 312,76	2 313 725,38	0,10
571	398 373,81	2 313 725,52	0,10
572	398 296,86	2 314 130,39	0,10
573	398 236,86	2 314 124,74	0,10
574	398 224,32	2 314 190,70	0,10
575	398 158,36	2 314 537,64	0,10
576	398 095,25	2 314 855,72	0,10
577	398 046,50	2 315 118,38	0,10
578	398 049,03	2 315 122,95	0,10
579	398 051,14	2 315 128,44	0,10
580	398 052,42	2 315 134,19	0,10
581	398 052,84	2 315 140,72	0,10
582	398 052,40	2 315 145,96	0,10
583	398 051,41	2 315 150,62	0,10
584	398 166,60	2 315 368,23	0,10
585	398 329,23	2 315 672,38	0,10
586	398 475,65	2 315 945,69	0,10
587	398 642,04	2 316 252,17	0,10
588	398 644,73	2 316 258,36	0,10
589	398 646,01	2 316 263,05	0,10
590	398 646,73	2 316 268,27	0,10
591	398 646,65	2 316 275,01	0,10
592	398 623,29	2 316 516,82	0,10
593	398 598,11	2 316 795,63	0,10
594	398 572,28	2 317 084,48	0,10
595	398 548,24	2 317 353,42	0,10
596	398 523,25	2 317 632,36	0,10
597	398 504,64	2 317 841,47	0,10
598	398 472,48	2 318 200,10	0,10
599	398 443,15	2 318 528,75	0,10
600	398 411,02	2 318 887,16	0,10
601	398 379,92	2 319 235,91	0,10
602	398 349,11	2 319 579,45	0,10
603	398 319,34	2 319 913,20	0,10
604	398 289,02	2 320 251,94	0,10
605	398 258,36	2 320 595,48	0,10
606	398 227,63	2 320 939,08	0,10
607	398 197,61	2 321 277,61	0,10
608	398 167,45	2 321 638,70	0,10
609	398 166,76	2 321 643,50	0,10
610	398 165,77	2 321 647,32	0,10
611	398 164,33	2 321 651,19	0,10
612	398 162,24	2 321 655,36	0,10
613	397 989,13	2 321 955,52	0,10
614	397 853,00	2 322 194,55	0,10
615	397 717,24	2 322 433,34	0,10
616	397 554,15	2 322 720,19	0,10
617	397 401,24	2 322 989,51	0,10
618	397 274,44	2 323 216,33	0,10
619	397 270,85	2 323 221,69	0,10
620	397 267,68	2 323 225,24	0,10
621	397 263,37	2 323 228,93	0,10
622	397 258,25	2 323 232,17	0,10
623	397 027,14	2 323 354,55	0,10
624	396 789,21	2 323 482,30	0,10
625	396 542,89	2 323 614,96	0,10
626	396 315,16	2 323 740,61	0,10
627	395 979,03	2 323 918,41	0,10
628	395 679,66	2 324 079,35	0,10

629	395 380,26	2 324 240,48	0,10
630	395 080,85	2 324 401,60	0,10
631	394 777,10	2 324 564,93	0,10
632	394 477,64	2 324 726,19	0,10
633	394 173,98	2 324 889,51	0,10
634	393 870,04	2 325 053,16	0,10
635	393 579,46	2 325 209,52	0,10
636	393 284,26	2 325 368,63	0,10
637	393 021,55	2 325 511,31	0,10
638	393 019,57	2 325 516,19	0,10
639	393 016,60	2 325 521,31	0,10
640	393 012,85	2 325 526,00	0,10
641	393 008,60	2 325 529,95	0,10
642	393 004,47	2 325 532,85	0,10
643	393 000,68	2 325 534,90	0,10
644	392 896,61	2 325 798,03	0,10
645	392 770,53	2 326 119,61	0,10
646	392 648,69	2 326 431,32	0,10
647	392 521,08	2 326 757,56	0,10
648	392 393,61	2 327 083,52	0,10
649	392 267,97	2 327 404,84	0,10
650	392 140,38	2 327 730,96	0,10
651	392 016,69	2 328 047,45	0,10
652	391 891,04	2 328 368,72	0,10
653	391 769,27	2 328 680,88	0,10
654	391 648,09	2 328 994,12	0,10
655	391 644,56	2 329 001,11	0,10
656	391 640,92	2 329 005,96	0,10
657	391 636,18	2 329 010,56	0,10
658	391 629,49	2 329 015,01	0,10
659	391 330,55	2 329 172,92	0,10
660	391 021,66	2 329 337,51	0,10
661	390 708,16	2 329 505,22	0,10
662	390 399,26	2 329 669,36	0,10
663	390 090,45	2 329 834,03	0,10
664	389 781,83	2 329 998,56	0,10
665	389 468,37	2 330 165,75	0,10
666	389 163,94	2 330 328,08	0,10
667	388 855,08	2 330 492,69	0,10
668	388 550,68	2 330 655,09	0,10
669	388 241,86	2 330 819,76	0,10
670	387 928,79	2 330 986,93	0,10
671	387 668,12	2 331 127,57	0,10
672	387 665,86	2 331 133,09	0,10
673	387 662,70	2 331 138,36	0,10
674	387 658,82	2 331 143,04	0,10
675	387 653,49	2 331 147,66	0,10
676	387 647,75	2 331 151,11	0,10
677	387 642,74	2 331 153,17	0,10
678	387 530,72	2 331 364,66	0,10
679	387 368,41	2 331 674,49	0,10
680	387 206,39	2 331 984,83	0,10
681	387 046,69	2 332 290,65	0,10
682	386 884,63	2 332 600,86	0,10
683	386 729,52	2 332 897,80	0,10
684	386 574,37	2 333 194,69	0,10
685	386 414,67	2 333 500,51	0,10
686	386 252,62	2 333 810,73	0,10
687	386 092,88	2 334 116,50	0,10
688	385 928,72	2 334 431,19	0,10
689	385 779,71	2 334 719,20	0,10
690	385 780,67	2 334 723,29	0,10
691	385 781,27	2 334 728,99	0,10
692	385 780,96	2 334 735,50	0,10

693	385 779,37	2 334 742,57	0,10
694	385 776,94	2 334 748,48	0,10
695	385 774,64	2 334 752,41	0,10
696	385 830,25	2 335 072,28	0,10
697	385 891,36	2 335 416,82	0,10
698	385 952,63	2 335 761,41	0,10
699	386 013,08	2 336 101,07	0,10
700	386 075,25	2 336 450,59	0,10
701	386 137,47	2 336 800,09	0,10
702	386 198,76	2 337 144,68	0,10
703	386 260,98	2 337 494,18	0,10
704	386 322,30	2 337 838,75	0,10
705	386 384,70	2 338 188,22	0,10
706	386 452,69	2 338 568,94	0,10
707	386 453,31	2 338 575,71	0,10
708	386 452,83	2 338 582,18	0,10
709	386 451,39	2 338 588,23	0,10
710	386 449,30	2 338 593,44	0,10
711	386 445,89	2 338 599,19	0,10
712	386 441,69	2 338 604,16	0,10
713	386 270,67	2 338 776,33	0,10
714	386 017,13	2 339 031,80	0,10
715	385 784,79	2 339 266,14	0,10
716	385 538,38	2 339 514,70	0,10
717	385 291,99	2 339 763,24	0,10
718	385 073,97	2 339 983,48	0,10
719	384 871,35	2 340 190,22	0,10
720	384 866,36	2 340 194,51	0,10
721	384 862,29	2 340 197,10	0,10
722	384 857,09	2 340 199,52	0,10
723	384 850,87	2 340 201,33	0,10
724	384 568,61	2 340 259,03	0,10
725	384 298,45	2 340 310,69	0,10
726	383 975,07	2 340 375,39	0,10
727	383 641,74	2 340 442,32	0,10
728	383 318,20	2 340 507,38	0,10
729	382 984,87	2 340 574,36	0,10
730	382 641,72	2 340 643,35	0,10
731	382 298,58	2 340 712,26	0,10
732	381 965,23	2 340 779,24	0,10
733	381 627,03	2 340 847,08	0,10
734	381 288,77	2 340 915,17	0,10
735	380 950,54	2 340 983,13	0,10
736	380 607,50	2 341 052,18	0,10
737	380 318,48	2 341 111,53	0,10
738	380 313,28	2 341 117,52	0,10
739	380 309,61	2 341 120,59	0,10
740	380 306,34	2 341 122,77	0,10
741	380 300,74	2 341 125,55	0,10
742	380 296,32	2 341 127,03	0,10
743	380 291,77	2 341 127,99	0,10
744	380 116,82	2 341 349,90	0,10
745	379 901,11	2 341 625,41	0,10
746	379 688,61	2 341 897,17	0,10
747	379 470,10	2 342 176,89	0,10
748	379 294,07	2 342 403,23	0,10
749	379 294,20	2 342 407,63	0,10
750	379 293,83	2 342 412,18	0,10
751	379 293,06	2 342 416,16	0,10
752	379 291,49	2 342 421,15	0,10
753	379 289,35	2 342 425,75	0,10
754	379 287,41	2 342 428,95	0,10
755	379 332,07	2 342 718,59	0,10
756	379 381,19	2 343 034,75	0,10

757	379 429,20	2 343 341,00	0,10
758	379 481,66	2 343 676,91	0,10
759	379 534,35	2 344 012,81	0,10
760	379 589,25	2 344 363,54	0,10
761	379 643,38	2 344 709,33	0,10
762	379 697,50	2 345 055,12	0,10
763	379 750,89	2 345 395,97	0,10
764	379 804,98	2 345 741,75	0,10
765	379 860,13	2 346 093,47	0,10
766	379 911,64	2 346 423,45	0,10
767	379 965,82	2 346 769,25	0,10
768	380 019,94	2 347 115,04	0,10
769	380 072,52	2 347 450,94	0,10
770	380 125,90	2 347 791,77	0,10
771	380 180,22	2 348 137,36	0,10
772	380 223,77	2 348 400,30	0,10
773	380 231,43	2 348 407,64	0,10
774	380 236,97	2 348 416,92	0,10
775	380 239,75	2 348 426,76	0,10
776	380 239,74	2 348 438,51	0,10
777	380 236,74	2 348 448,82	0,10
778	380 232,45	2 348 456,22	0,10
779	380 261,42	2 348 656,48	0,10
780	380 315,32	2 349 002,07	0,10
781	380 366,28	2 349 328,08	0,10
782	380 417,38	2 349 654,12	0,10
783	380 469,19	2 349 985,10	0,10
784	380 520,88	2 350 316,07	0,10
785	380 567,39	2 350 612,45	0,10
786	380 613,78	2 350 908,84	0,10
787	380 666,36	2 351 244,75	0,10
788	380 720,49	2 351 590,54	0,10
789	380 775,39	2 351 941,27	0,10
790	380 829,51	2 352 287,06	0,10
791	380 887,48	2 352 657,40	0,10
792	380 933,33	2 352 937,59	0,10
793	380 938,65	2 352 942,37	0,10
794	380 942,72	2 352 947,55	0,10
795	380 945,92	2 352 953,38	0,10
796	380 948,39	2 352 960,86	0,10
797	380 949,33	2 352 968,04	0,10
798	380 949,04	2 352 974,66	0,10
799	381 119,00	2 353 203,12	0,10
800	381 326,39	2 353 478,65	0,10
801	381 519,01	2 353 734,19	0,10
802	381 717,61	2 353 997,74	0,10
803	381 909,09	2 354 251,90	0,10
804	381 863,68	2 354 384,80	0,10
805	381 624,73	2 354 067,70	0,10
806	381 426,13	2 353 804,19	0,10
807	381 233,49	2 353 548,70	0,10
808	381 025,54	2 353 273,32	0,10
809	380 828,24	2 353 014,66	0,10
810	380 825,37	2 353 010,33	0,10
811	380 823,30	2 353 006,16	0,10
812	380 821,74	2 353 001,83	0,10
813	380 820,54	2 352 996,43	0,10
814	380 772,34	2 352 675,82	0,10
815	380 714,60	2 352 305,08	0,10
816	380 660,51	2 351 959,28	0,10
817	380 605,59	2 351 608,55	0,10
818	380 551,46	2 351 262,76	0,10
819	380 498,91	2 350 926,87	0,10
820	380 452,49	2 350 630,46	0,10

821	380 406,10	2 350 334,07	0,10
822	380 354,34	2 350 003,17	0,10
823	380 302,48	2 349 672,13	0,10
824	380 251,45	2 349 346,10	0,10
825	380 200,40	2 349 020,07	0,10
826	380 146,00	2 348 674,27	0,10
827	380 107,91	2 348 447,60	0,10
828	380 064,79	2 348 155,69	0,10
829	380 010,96	2 347 809,79	0,10
830	379 957,62	2 347 468,96	0,10
831	379 905,04	2 347 133,05	0,10
832	379 850,92	2 346 787,26	0,10
833	379 796,83	2 346 441,46	0,10
834	379 745,24	2 346 111,57	0,10
835	379 690,12	2 345 759,79	0,10
836	379 635,96	2 345 413,98	0,10
837	379 582,61	2 345 073,13	0,10
838	379 528,50	2 344 727,35	0,10
839	379 474,35	2 344 381,55	0,10
840	379 419,50	2 344 030,85	0,10
841	379 366,79	2 343 694,63	0,10
842	379 314,34	2 343 359,30	0,10
843	379 266,32	2 343 052,71	0,10
844	379 216,63	2 342 736,55	0,10
845	379 162,90	2 342 399,43	0,10
846	379 162,50	2 342 390,42	0,10
847	379 163,64	2 342 383,31	0,10
848	379 166,07	2 342 376,46	0,10
849	379 170,96	2 342 368,45	0,10
850	379 377,99	2 342 105,14	0,10
851	379 596,88	2 341 825,68	0,10
852	379 809,52	2 341 553,62	0,10
853	380 025,12	2 341 277,54	0,10
854	380 226,09	2 341 018,36	0,10
855	380 231,31	2 341 012,82	0,10
856	380 236,42	2 341 009,00	0,10
857	380 242,45	2 341 005,89	0,10
858	380 249,97	2 341 003,63	0,10
859	380 584,08	2 340 937,85	0,10
860	380 927,50	2 340 869,11	0,10
861	381 266,07	2 340 801,10	0,10
862	381 604,09	2 340 733,24	0,10
863	381 942,18	2 340 665,25	0,10
864	382 275,85	2 340 598,20	0,10
865	382 618,72	2 340 529,34	0,10
866	382 961,82	2 340 460,37	0,10
867	383 295,58	2 340 393,30	0,10
868	383 619,03	2 340 328,31	0,10
869	383 952,02	2 340 261,34	0,10
870	384 275,43	2 340 196,08	0,10
871	384 517,05	2 340 145,13	0,10
872	384 523,52	2 340 137,62	0,10
873	384 531,77	2 340 131,87	0,10
874	384 542,43	2 340 128,08	0,10
875	384 553,75	2 340 127,44	0,10
876	384 564,26	2 340 129,79	0,10
877	384 572,30	2 340 133,85	0,10
878	384 784,89	2 340 091,90	0,10
879	384 787,83	2 340 088,24	0,10
880	384 791,08	2 340 085,02	0,10
881	384 796,22	2 340 081,18	0,10
882	384 803,99	2 340 077,40	0,10
883	384 810,43	2 340 075,68	0,10
884	384 816,48	2 340 075,06	0,10

885	384 990,90	2 339 901,37	0,10
886	385 209,34	2 339 681,35	0,10
887	385 455,69	2 339 432,95	0,10
888	385 702,40	2 339 184,08	0,10
889	385 934,33	2 338 950,01	0,10
890	386 187,63	2 338 694,16	0,10
891	386 322,29	2 338 558,06	0,10
892	386 322,65	2 338 554,36	0,10
893	386 323,29	2 338 550,93	0,10
894	386 324,11	2 338 547,96	0,10
895	386 325,40	2 338 544,46	0,10
896	386 326,77	2 338 541,55	0,10
897	386 328,25	2 338 538,94	0,10
898	386 269,78	2 338 208,95	0,10
899	386 207,76	2 337 858,92	0,10
900	386 146,53	2 337 514,82	0,10
901	386 084,29	2 337 164,92	0,10
902	386 022,97	2 336 820,47	0,10
903	385 960,79	2 336 471,09	0,10
904	385 898,57	2 336 121,22	0,10
905	385 838,15	2 335 781,88	0,10
906	385 776,81	2 335 437,36	0,10
907	385 715,19	2 335 092,40	0,10
908	385 649,05	2 334 729,22	0,10
909	385 648,40	2 334 722,12	0,10
910	385 648,84	2 334 716,11	0,10
911	385 650,13	2 334 710,41	0,10
912	385 653,03	2 334 703,37	0,10
913	385 825,11	2 334 377,57	0,10
914	385 989,75	2 334 062,64	0,10
915	386 149,43	2 333 757,08	0,10
916	386 311,63	2 333 446,46	0,10
917	386 471,26	2 333 140,99	0,10
918	386 626,49	2 332 843,89	0,10
919	386 781,48	2 332 547,14	0,10
920	386 943,60	2 332 236,79	0,10
921	387 103,42	2 331 930,84	0,10
922	387 265,24	2 331 620,88	0,10
923	387 427,28	2 331 310,31	0,10
924	387 556,52	2 331 059,07	0,10
925	387 560,05	2 331 053,47	0,10
926	387 563,56	2 331 049,39	0,10
927	387 567,69	2 331 045,74	0,10
928	387 573,40	2 331 042,09	0,10
929	387 873,66	2 330 884,05	0,10
930	388 187,16	2 330 717,11	0,10
931	388 495,97	2 330 552,47	0,10
932	388 800,39	2 330 390,14	0,10
933	389 109,23	2 330 225,46	0,10
934	389 413,65	2 330 063,13	0,10
935	389 726,90	2 329 896,10	0,10
936	390 035,74	2 329 731,42	0,10
937	390 344,60	2 329 566,72	0,10
938	390 653,87	2 329 402,43	0,10
939	390 966,61	2 329 234,95	0,10
940	391 275,12	2 329 069,54	0,10
941	391 532,97	2 328 931,29	0,10
942	391 534,94	2 328 926,52	0,10
943	391 537,47	2 328 922,10	0,10
944	391 541,35	2 328 917,13	0,10
945	391 544,95	2 328 913,66	0,10
946	391 549,41	2 328 910,37	0,10
947	391 553,62	2 328 908,04	0,10
948	391 660,39	2 328 638,35	0,10

949	391 782,63	2 328 326,54	0,10
950	391 908,45	2 328 004,84	0,10
951	392 032,20	2 327 688,44	0,10
952	392 159,66	2 327 362,53	0,10
953	392 285,38	2 327 040,97	0,10
954	392 412,78	2 326 715,21	0,10
955	392 540,15	2 326 389,43	0,10
956	392 662,25	2 326 077,10	0,10
957	392 787,68	2 325 755,61	0,10
958	392 906,28	2 325 448,90	0,10
959	392 909,70	2 325 442,09	0,10
960	392 913,46	2 325 437,03	0,10
961	392 918,04	2 325 432,56	0,10
962	392 924,76	2 325 428,04	0,10
963	393 229,11	2 325 265,62	0,10
964	393 524,46	2 325 107,01	0,10
965	393 814,90	2 324 950,81	0,10
966	394 118,59	2 324 787,34	0,10
967	394 422,42	2 324 623,89	0,10
968	394 721,82	2 324 462,73	0,10
969	395 025,67	2 324 299,24	0,10
970	395 325,02	2 324 138,14	0,10
971	395 624,43	2 323 976,97	0,10
972	395 923,66	2 323 815,59	0,10
973	396 232,40	2 323 646,83	0,10
974	396 236,04	2 323 638,38	0,10
975	396 244,19	2 323 628,38	0,10
976	396 252,36	2 323 622,78	0,10
977	396 263,91	2 323 618,90	0,10
978	396 273,61	2 323 618,42	0,10
979	396 282,36	2 323 620,05	0,10
980	396 487,59	2 323 512,20	0,10
981	396 734,10	2 323 379,88	0,10
982	396 971,78	2 323 251,62	0,10
983	397 163,88	2 323 146,57	0,10
984	397 165,73	2 323 141,80	0,10
985	397 169,15	2 323 135,83	0,10
986	397 173,45	2 323 130,62	0,10
987	397 178,11	2 323 126,55	0,10
988	397 184,95	2 323 122,44	0,10
989	397 190,96	2 323 120,17	0,10
990	397 299,58	2 322 932,18	0,10
991	397 453,13	2 322 662,53	0,10
992	397 616,08	2 322 376,03	0,10
993	397 752,21	2 322 136,66	0,10
994	397 887,85	2 321 897,49	0,10
995	398 037,83	2 321 629,75	0,10
996	398 036,81	2 321 624,53	0,10
997	398 036,55	2 321 617,26	0,10
998	398 038,10	2 321 608,25	0,10
999	398 041,08	2 321 600,88	0,10
1000	398 045,31	2 321 594,43	0,10
1001	398 050,57	2 321 589,01	0,10
1002	398 081,26	2 321 267,52	0,10
1003	398 111,82	2 320 928,41	0,10
1004	398 142,53	2 320 585,29	0,10
1005	398 173,21	2 320 241,32	0,10
1006	398 203,49	2 319 902,98	0,10
1007	398 233,33	2 319 568,89	0,10
1008	398 264,09	2 319 225,51	0,10
1009	398 295,27	2 318 877,03	0,10
1010	398 327,34	2 318 518,14	0,10
1011	398 356,74	2 318 189,65	0,10
1012	398 388,75	2 317 831,34	0,10

1013	398 407,45	2 317 621,84	0,10
1014	398 432,43	2 317 342,83	0,10
1015	398 456,48	2 317 074,13	0,10
1016	398 482,26	2 316 785,40	0,10
1017	398 507,03	2 316 506,29	0,10
1018	398 523,27	2 316 307,07	0,10
1019	398 520,43	2 316 303,08	0,10
1020	398 517,47	2 316 297,35	0,10
1021	398 515,31	2 316 290,53	0,10
1022	398 514,41	2 316 283,76	0,10
1023	398 514,63	2 316 277,31	0,10
1024	398 515,87	2 316 271,04	0,10
1025	398 372,88	2 316 000,82	0,10
1026	398 226,69	2 315 727,31	0,10
1027	398 063,47	2 315 423,21	0,10
1028	397 924,73	2 315 167,11	0,10
1029	397 921,63	2 315 159,65	0,10
1030	397 920,39	2 315 154,11	0,10
1031	397 919,94	2 315 148,38	0,10
1032	397 920,68	2 315 140,48	0,10
1033	397 980,36	2 314 834,34	0,10
1034	398 033,66	2 314 541,55	0,10
1035	398 030,61	2 314 536,26	0,10
1036	398 028,14	2 314 529,63	0,10
1037	398 026,78	2 314 521,44	0,10
1038	398 027,12	2 314 513,25	0,10
1039	398 029,01	2 314 505,62	0,10
1040	398 033,18	2 314 497,20	0,10
1041	398 037,78	2 314 491,39	0,10
1042	398 043,97	2 314 486,10	0,10
1043	398 099,24	2 314 195,45	0,10
1044	398 095,01	2 314 187,20	0,10
1045	398 093,04	2 314 179,81	0,10
1046	398 092,54	2 314 171,14	0,10
1047	398 093,90	2 314 162,68	0,10
1048	398 097,27	2 314 154,24	0,10
1049	398 102,23	2 314 147,05	0,10
1050	398 109,72	2 314 140,33	0,10
1051	398 114,31	2 314 116,20	0,10
1052	398 053,88	2 314 112,77	0,10
1053	398 128,69	2 313 719,27	0,10
1054	398 180,46	2 313 718,88	0,10
1055	398 189,71	2 313 719,55	0,10
1056	398 197,03	2 313 681,06	0,10
1057	398 192,49	2 313 671,86	0,10
1058	398 190,33	2 313 659,42	0,10
1059	398 191,67	2 313 648,61	0,10
1060	398 194,83	2 313 640,47	0,10
1061	398 200,54	2 313 632,20	0,10
1062	398 207,55	2 313 626,02	0,10
1063	398 280,07	2 313 246,57	0,10
1064	398 277,98	2 313 242,70	0,10
1065	398 275,63	2 313 236,42	0,10
1066	398 274,36	2 313 229,66	0,10
1067	398 274,22	2 313 223,33	0,10
1068	398 275,19	2 313 216,62	0,10
1069	398 276,77	2 313 211,40	0,10
1070	398 180,23	2 312 976,76	0,10
1071	398 055,34	2 312 679,06	0,10
1072	397 985,83	2 312 516,07	0,10
1073	397 982,05	2 312 514,13	0,10
1074	397 977,39	2 312 510,95	0,10
1075	397 973,40	2 312 507,33	0,10
1076	397 970,71	2 312 504,23	0,10

1077	397 967,62	2 312 499,66	0,10
1078	397 965,35	2 312 495,12	0,10
1079	397 615,60	2 312 336,75	0,10
1080	397 250,81	2 312 172,30	0,10
1081	396 876,57	2 312 003,96	0,10
1082	396 521,09	2 311 844,17	0,10
1083	396 156,01	2 311 679,94	0,10
1084	395 791,42	2 311 515,95	0,10
1085	395 417,19	2 311 347,70	0,10
1086	395 043,67	2 311 179,78	0,10
1087	394 678,90	2 311 015,69	0,10
1088	394 313,58	2 310 851,78	0,10
1089	394 032,29	2 310 727,74	0,10
1090	394 025,53	2 310 729,50	0,10
1091	394 017,07	2 310 730,02	0,10
1092	394 009,15	2 310 728,87	0,10
1093	394 002,20	2 310 726,43	0,10
1094	393 996,00	2 310 722,90	0,10
1095	393 990,72	2 310 718,50	0,10
1096	393 685,87	2 310 714,24	0,10
1097	393 680,61	2 310 713,82	0,10
1098	393 676,96	2 310 713,11	0,10
1099	393 672,94	2 310 711,90	0,10
1100	393 668,10	2 310 709,80	0,10
1101	393 341,11	2 310 541,25	0,10
1102	393 117,90	2 310 427,92	0,10
1103	392 930,77	2 310 335,33	0,10
1104	392 925,48	2 310 332,19	0,10
1105	392 920,81	2 310 328,34	0,10
1106	392 692,58	2 310 109,32	0,10
1107	392 467,09	2 309 896,17	0,10
1108	392 262,08	2 309 705,69	0,10
1109	392 252,07	2 309 704,62	0,10
1110	392 243,51	2 309 701,52	0,10
1111	392 235,94	2 309 696,63	0,10
1112	392 231,01	2 309 691,83	0,10
1113	392 226,50	2 309 685,43	0,10
1114	392 223,10	2 309 677,56	0,10
1115	391 946,52	2 309 526,24	0,10
1116	391 590,00	2 309 334,25	0,10
1117	391 215,56	2 309 132,95	0,10
1118	390 876,58	2 308 950,76	0,10
1119	390 501,78	2 308 749,38	0,10
1120	390 145,46	2 308 557,75	0,10
1121	389 784,42	2 308 363,64	0,10
1122	389 418,43	2 308 166,95	0,10
1123	389 062,12	2 307 975,49	0,10
1124	388 687,23	2 307 774,22	0,10
1125	388 341,17	2 307 591,05	0,10
1126	388 331,98	2 307 592,64	0,10
1127	388 322,65	2 307 592,05	0,10
1128	388 315,01	2 307 589,86	0,10
1129	388 306,41	2 307 585,14	0,10
1130	388 300,18	2 307 579,58	0,10
1131	388 294,78	2 307 572,03	0,10
1132	388 291,53	2 307 564,33	0,10
1133	388 048,66	2 307 431,51	0,10
1134	388 042,98	2 307 427,81	0,10
1135	388 038,71	2 307 423,96	0,10
1136	388 035,15	2 307 419,69	0,10
1137	388 032,28	2 307 415,08	0,10
1138	388 029,66	2 307 409,01	0,10
1139	388 028,06	2 307 402,47	0,10
1140	387 974,74	2 307 063,23	0,10

1141	387 913,79	2 306 677,77	0,10
1142	387 851,91	2 306 287,81	0,10
1143	387 789,98	2 305 897,38	0,10
1144	387 728,92	2 305 512,53	0,10
1145	387 667,77	2 305 127,01	0,10
1146	387 608,22	2 304 751,70	0,10
1147	387 551,49	2 304 396,14	0,10
1148	387 520,22	2 304 199,92	0,10
1149	387 518,10	2 304 198,07	0,10
1150	387 515,64	2 304 195,54	0,10
1151	387 513,53	2 304 192,96	0,10
1152	387 511,79	2 304 190,46	0,10
1153	387 510,27	2 304 187,86	0,10
1154	387 508,68	2 304 184,56	0,10
1155	387 321,34	2 304 095,69	0,10
1156	387 102,46	2 303 995,00	0,10
1157	386 821,41	2 303 859,86	0,10
1158	386 815,98	2 303 856,75	0,10
1159	386 811,11	2 303 852,86	0,10
1160	386 808,05	2 303 849,64	0,10
1161	386 805,24	2 303 845,94	0,10
1162	386 802,34	2 303 840,84	0,10
1163	386 800,05	2 303 834,80	0,10
1164	386 687,70	2 303 446,50	0,10
1165	386 578,81	2 303 071,98	0,10
1166	386 469,26	2 302 697,18	0,10
1167	386 380,75	2 302 400,70	0,10
1168	386 374,83	2 302 396,64	0,10
1169	386 369,76	2 302 391,62	0,10
1170	386 365,08	2 302 384,74	0,10
1171	386 361,91	2 302 376,95	0,10
1172	386 360,46	2 302 369,06	0,10
1173	386 360,47	2 302 362,43	0,10
1174	386 243,47	2 302 218,53	0,10
1175	386 240,45	2 302 214,27	0,10
1176	386 238,47	2 302 210,66	0,10
1177	386 236,95	2 302 207,07	0,10
1178	386 235,43	2 302 201,85	0,10
1179	386 154,11	2 301 830,17	0,10
1180	386 069,91	2 301 454,09	0,10
1181	385 991,10	2 301 103,09	0,10
1182	385 916,62	2 300 771,51	0,10
1183	385 842,16	2 300 439,79	0,10
1184	385 769,76	2 300 117,45	0,10
1185	385 673,46	2 299 688,45	0,10
1186	385 583,78	2 299 291,25	0,10
1187	385 499,45	2 298 918,80	0,10
1188	385 498,64	2 298 913,73	0,10
1189	385 498,47	2 298 909,00	0,10
1190	385 498,82	2 298 904,63	0,10
1191	385 499,61	2 298 900,47	0,10
1192	385 500,95	2 298 896,10	0,10
1193	385 502,58	2 298 892,30	0,10
1194	385 505,36	2 298 887,52	0,10
1195	385 756,86	2 298 516,86	0,10
1196	385 995,95	2 298 171,69	0,10
1197	386 233,45	2 297 824,88	0,10
1198	386 464,72	2 297 486,72	0,10
1199	386 690,69	2 297 156,27	0,10
1200	386 916,52	2 296 826,03	0,10
1201	387 142,10	2 296 496,25	0,10
1202	387 367,84	2 296 166,09	0,10
1203	387 593,88	2 295 835,59	0,10
1204	387 819,44	2 295 505,79	0,10

1205	388 045,56	2 295 175,13	0,10
1206	388 271,07	2 294 845,31	0,10
1207	388 497,01	2 294 514,86	0,10
1208	388 722,55	2 294 184,49	0,10
1209	388 889,67	2 293 935,58	0,10
1210	389 080,83	2 293 660,56	0,10
1211	389 307,07	2 293 330,33	0,10
1212	389 532,66	2 293 000,47	0,10
1213	389 758,68	2 292 669,93	0,10
1214	389 984,37	2 292 340,20	0,10
1215	390 210,25	2 292 009,60	0,10
1216	390 435,85	2 291 679,70	0,10
1217	390 661,65	2 291 349,53	0,10
1218	390 887,51	2 291 019,36	0,10
1219	391 113,37	2 290 689,26	0,10
1220	391 339,26	2 290 359,04	0,10
1221	391 544,96	2 290 057,63	0,10
1222	391 712,18	2 289 808,54	0,10
1223	391 911,79	2 289 521,06	0,10
1224	392 146,39	2 289 178,58	0,10
1225	392 377,85	2 288 839,96	0,10
1226	392 609,40	2 288 501,48	0,10
1227	392 843,39	2 288 159,19	0,10
1228	393 077,71	2 287 816,55	0,10
1229	393 311,98	2 287 473,99	0,10
1230	393 549,29	2 287 126,95	0,10
1231	393 780,71	2 286 788,50	0,10
1232	394 009,35	2 286 454,22	0,10
1233	394 235,12	2 286 124,02	0,10
1234	394 460,89	2 285 793,82	0,10
1235	394 686,72	2 285 463,70	0,10
1236	394 912,22	2 285 133,50	0,10
1237	395 099,22	2 284 855,42	0,10
1238	395 290,55	2 284 580,12	0,10
1239	395 516,52	2 284 250,28	0,10
1240	395 742,32	2 283 920,09	0,10
1241	395 968,19	2 283 589,99	0,10
1242	396 193,83	2 283 259,86	0,10
1243	396 408,37	2 282 946,33	0,10
1244	396 628,56	2 282 624,15	0,10
1245	396 857,17	2 282 289,85	0,10
1246	397 080,14	2 281 963,80	0,10
1247	397 303,10	2 281 637,77	0,10
1248	397 530,65	2 281 303,19	0,10
1249	397 727,07	2 281 014,39	0,10
1250	397 726,53	2 281 008,78	0,10
1251	397 727,07	2 281 001,16	0,10
1252	397 729,18	2 280 993,42	0,10
1253	397 732,20	2 280 987,22	0,10
1254	397 736,06	2 280 981,84	0,10
1255	397 741,03	2 280 976,94	0,10
1256	397 782,28	2 280 609,24	0,10
1257	397 826,14	2 280 201,62	0,10
1258	397 869,36	2 279 799,00	0,10
1259	397 910,84	2 279 410,94	0,10
1260	397 957,13	2 278 978,63	0,10
1261	398 000,21	2 278 575,93	0,10
1262	398 042,42	2 278 183,19	0,10
1263	398 084,98	2 277 785,47	0,10
1264	398 128,60	2 277 377,91	0,10
1265	398 171,18	2 276 980,08	0,10
1266	398 212,67	2 276 592,43	0,10
1267	398 255,26	2 276 194,54	0,10
1268	398 297,82	2 275 796,82	0,10

1269	398 340,91	2 275 394,28	0,10
1270	398 383,78	2 274 991,93	0,10
1271	398 413,37	2 274 693,43	0,10
1272	398 414,16	2 274 688,53	0,10
1273	398 415,35	2 274 684,37	0,10
1274	398 417,09	2 274 680,12	0,10
1275	398 419,28	2 274 676,14	0,10
1276	398 604,66	2 274 380,29	0,10
1277	398 830,90	2 274 014,47	0,10
1278	399 028,32	2 273 695,73	0,10
1279	399 222,64	2 273 380,94	0,10
1280	399 443,81	2 273 024,04	0,10
1281	399 664,75	2 272 666,86	0,10
1282	399 875,14	2 272 326,65	0,10
1283	400 077,71	2 271 999,25	0,10
1284	400 296,03	2 271 646,31	0,10
1285	400 506,45	2 271 306,13	0,10
1286	400 716,88	2 270 965,96	0,10
1287	400 927,39	2 270 625,62	0,10
1288	401 137,65	2 270 285,70	0,10
1289	401 348,14	2 269 945,42	0,10
1290	401 558,57	2 269 605,24	0,10
1291	401 758,46	2 269 282,09	0,10
1292	401 968,71	2 268 941,72	0,10
1293	402 103,85	2 268 719,94	0,10
1294	402 103,11	2 268 714,80	0,10
1295	402 103,13	2 268 708,37	0,10
1296	402 104,16	2 268 702,06	0,10
1297	402 106,14	2 268 696,11	0,10
1298	402 108,98	2 268 690,62	0,10
1299	402 112,67	2 268 685,59	0,10
1300	402 097,60	2 268 334,64	0,10
1301	402 078,17	2 267 920,28	0,10
1302	402 058,44	2 267 505,72	0,10
1303	402 054,64	2 267 425,54	0,10
1304	402 037,23	2 267 061,31	0,10
1305	402 017,58	2 266 646,77	0,10
1306	402 002,42	2 266 332,03	0,10
1307	401 992,31	2 266 117,32	0,10
1308	401 977,11	2 265 802,88	0,10
1309	401 966,58	2 265 611,18	0,10
1310	401 966,69	2 265 605,28	0,10
1311	401 967,66	2 265 599,49	0,10
1312	401 969,00	2 265 595,13	0,10
1313	401 970,79	2 265 591,01	0,10
1314	401 973,64	2 265 586,20	0,10
1315	401 976,63	2 265 582,41	0,10
1316	402 181,87	2 265 352,02	0,10
1317	402 477,23	2 265 019,33	0,10
1318	402 659,22	2 264 814,07	0,10
1319	402 709,49	2 264 757,32	0,10
1320	402 948,11	2 264 487,94	0,10
1321	403 199,52	2 264 203,52	0,10
1322	403 199,60	2 264 199,86	0,10
1323	403 199,92	2 264 196,88	0,10
1324	403 200,47	2 264 193,88	0,10
1325	403 201,43	2 264 190,35	0,10
1326	403 202,63	2 264 187,12	0,10
1327	403 204,64	2 264 183,00	0,10
1328	403 169,88	2 264 022,34	0,10
1329	403 164,18	2 264 017,84	0,10
1330	403 159,54	2 264 012,60	0,10
1331	403 155,25	2 264 005,29	0,10
1332	403 152,39	2 263 996,16	0,10

1333	403 151,78	2 263 986,45	0,10
1334	403 154,26	2 263 974,75	0,10
1335	403 158,44	2 263 966,62	0,10
1336	403 113,20	2 263 733,88	0,10
1337	403 060,98	2 263 479,35	0,10
1338	403 000,69	2 263 185,46	0,10
1339	402 918,29	2 262 783,85	0,10
1340	402 832,92	2 262 367,77	0,10
1341	402 751,52	2 261 971,03	0,10
1342	402 665,09	2 261 549,80	0,10
1343	402 584,70	2 261 157,97	0,10
1344	402 522,39	2 260 854,29	0,10
1345	402 465,59	2 260 577,23	0,10
1346	402 401,80	2 260 266,54	0,10
1347	402 317,09	2 259 855,27	0,10
1348	402 243,41	2 259 503,84	0,10
1349	402 242,63	2 259 497,90	0,10
1350	402 242,75	2 259 491,76	0,10
1351	402 243,61	2 259 486,56	0,10
1352	402 245,69	2 259 480,12	0,10
1353	402 324,69	2 259 292,32	0,10
1354	402 438,51	2 259 025,50	0,10
1355	402 609,79	2 258 631,17	0,10
1356	402 760,98	2 258 277,15	0,10
1357	402 918,23	2 257 908,96	0,10
1358	403 077,04	2 257 536,89	0,10
1359	403 234,03	2 257 168,92	0,10
1360	403 383,17	2 256 819,47	0,10
1361	403 548,01	2 256 433,18	0,10
1362	403 701,07	2 256 074,47	0,10
1363	403 865,98	2 255 688,01	0,10
1364	404 030,50	2 255 301,95	0,10
1365	404 139,81	2 255 039,87	0,10
1366	404 137,65	2 255 032,52	0,10
1367	404 136,97	2 255 023,26	0,10
1368	404 138,40	2 255 014,23	0,10
1369	404 142,18	2 255 005,17	0,10
1370	404 147,09	2 254 998,33	0,10
1371	404 153,27	2 254 992,72	0,10
1372	404 212,08	2 254 635,40	0,10
1373	404 278,10	2 254 220,56	0,10
1374	404 342,97	2 253 810,92	0,10
1375	404 407,13	2 253 405,84	0,10
1376	404 471,27	2 253 000,85	0,10
1377	404 534,58	2 252 601,12	0,10
1378	404 598,71	2 252 196,17	0,10
1379	404 663,61	2 251 786,27	0,10
1380	404 727,77	2 251 381,32	0,10
1381	404 791,92	2 250 976,25	0,10
1382	404 841,68	2 250 660,36	0,10
1383	404 884,59	2 250 379,63	0,10
1384	404 881,41	2 250 374,18	0,10
1385	404 879,20	2 250 368,57	0,10
1386	404 877,85	2 250 362,52	0,10
1387	404 877,44	2 250 355,96	0,10
1388	404 878,09	2 250 349,61	0,10
1389	404 879,50	2 250 344,11	0,10
1390	404 758,62	2 250 083,89	0,10
1391	404 584,18	2 249 712,99	0,10
1392	404 407,34	2 249 337,55	0,10
1393	404 232,63	2 248 966,64	0,10
1394	404 055,79	2 248 591,20	0,10
1395	403 876,81	2 248 211,24	0,10
1396	403 699,97	2 247 835,81	0,10

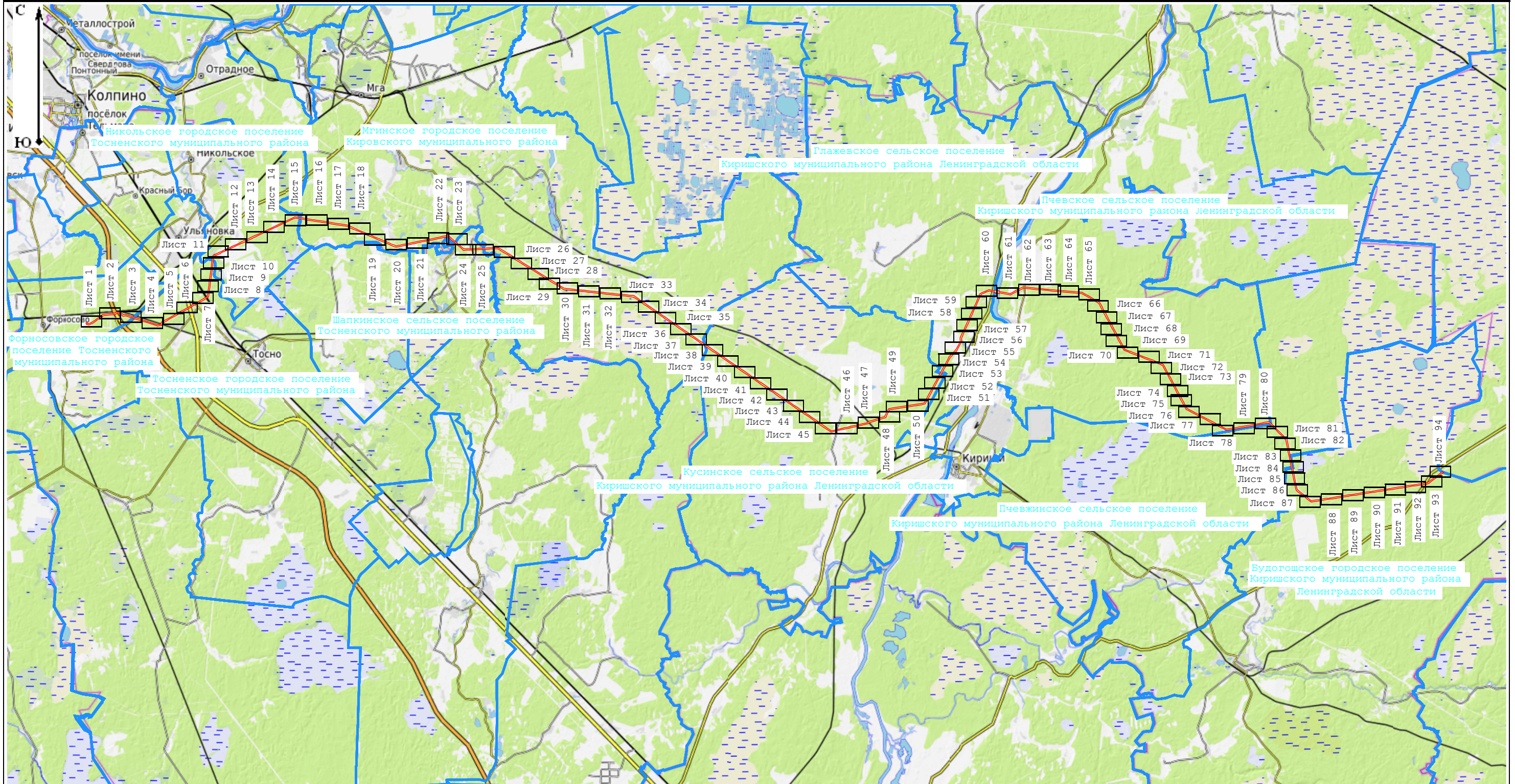
1397	403 523,13	2 247 460,37	0,10
1398	403 348,42	2 247 089,46	0,10
1399	403 173,71	2 246 718,57	0,10
1400	403 001,01	2 246 352,37	0,10
1401	402 846,78	2 246 030,55	0,10
1402	402 839,36	2 246 026,98	0,10
1403	402 830,98	2 246 020,09	0,10
1404	402 824,25	2 246 010,20	0,10
1405	402 821,25	2 246 001,49	0,10
1406	402 820,47	2 245 989,51	0,10
1407	402 822,60	2 245 979,63	0,10
1408	402 706,00	2 245 731,95	0,10
1409	402 698,92	2 245 728,55	0,10
1410	402 690,45	2 245 721,65	0,10
1411	402 683,71	2 245 711,82	0,10
1412	402 680,64	2 245 702,99	0,10
1413	402 679,85	2 245 690,93	0,10
1414	402 682,10	2 245 680,72	0,10
1415	402 547,10	2 245 388,61	0,10
1416	402 398,20	2 245 072,04	0,10
1417	402 257,58	2 244 773,50	0,10
1418	402 121,22	2 244 484,01	0,10
1419	401 929,46	2 244 076,91	0,10
1420	401 797,37	2 243 796,46	0,10
1421	401 665,28	2 243 516,04	0,10
1422	401 520,21	2 243 208,51	0,10
1423	401 428,78	2 243 014,36	0,10
1424	401 426,21	2 243 013,16	0,10
1425	401 423,08	2 243 011,39	0,10
1426	401 419,96	2 243 009,21	0,10
1427	401 417,95	2 243 007,55	0,10
1428	401 416,03	2 243 005,74	0,10
1429	401 414,16	2 243 003,73	0,10
1430	401 120,68	2 242 965,07	0,10
1431	400 699,34	2 242 909,57	0,10
1432	400 312,63	2 242 858,77	0,10
1433	399 916,05	2 242 806,67	0,10
1434	399 529,38	2 242 755,88	0,10
1435	399 122,87	2 242 702,48	0,10
1436	398 746,10	2 242 652,99	0,10
1437	398 399,11	2 242 607,41	0,10
1438	398 061,98	2 242 563,36	0,10
1439	397 735,22	2 242 520,69	0,10
1440	397 728,65	2 242 519,26	0,10
1441	397 722,31	2 242 516,70	0,10
1442	397 717,83	2 242 514,04	0,10
1443	397 713,27	2 242 510,41	0,10
1444	397 708,85	2 242 505,60	0,10
1445	397 705,49	2 242 500,55	0,10
1446	397 557,33	2 242 240,53	0,10
1447	397 373,88	2 241 907,63	0,10
1448	397 239,57	2 241 668,05	0,10
1449	397 107,70	2 241 438,16	0,10
1450	396 995,22	2 241 237,34	0,10
1451	396 887,64	2 241 045,38	0,10
1452	396 804,63	2 240 897,07	0,10
1453	396 657,87	2 240 635,28	0,10
1454	396 498,84	2 240 346,15	0,10
1455	396 306,01	2 240 001,55	0,10
1456	396 122,70	2 239 674,40	0,10
1457	395 929,63	2 239 329,81	0,10
1458	395 729,21	2 238 972,23	0,10
1459	395 565,36	2 238 680,04	0,10
1460	395 386,33	2 238 363,79	0,10

1461	395 381,70	2 238 362,08	0,10
1462	395 376,56	2 238 359,34	0,10
1463	395 370,07	2 238 354,23	0,10
1464	395 366,27	2 238 349,98	0,10
1465	395 362,61	2 238 344,33	0,10
1466	395 360,02	2 238 338,33	0,10
1467	395 173,55	2 238 240,40	0,10
1468	395 165,05	2 238 234,41	0,10
1469	395 159,29	2 238 227,81	0,10
1470	395 155,06	2 238 219,98	0,10
1471	395 152,41	2 238 209,59	0,10
1472	395 115,84	2 237 893,97	0,10
1473	395 115,58	2 237 888,95	0,10
1474	395 115,78	2 237 885,30	0,10
1475	395 116,41	2 237 881,25	0,10
1476	395 117,51	2 237 877,08	0,10
1477	395 219,82	2 237 560,36	0,10
1478	395 337,55	2 237 188,87	0,10
1479	395 455,13	2 236 817,00	0,10
1480	395 566,73	2 236 464,07	0,10
1481	395 678,19	2 236 111,54	0,10
1482	395 765,93	2 235 824,41	0,10
1483	395 847,62	2 235 566,60	0,10
1484	395 960,78	2 235 204,23	0,10
1485	396 016,98	2 235 031,40	0,10
1486	396 014,44	2 235 024,87	0,10
1487	396 012,95	2 235 016,46	0,10
1488	396 013,32	2 235 007,61	0,10
1489	396 015,05	2 235 000,64	0,10
1490	396 018,08	2 234 993,94	0,10
1491	396 022,25	2 234 987,96	0,10
1492	396 005,00	2 234 753,13	0,10
1493	396 005,72	2 234 742,11	0,10
1494	396 007,92	2 234 734,92	0,10
1495	396 012,04	2 234 727,37	0,10
1496	396 018,22	2 234 720,39	0,10
1497	396 183,81	2 234 572,19	0,10
1498	396 184,48	2 234 567,42	0,10
1499	396 185,98	2 234 561,99	0,10
1500	396 188,57	2 234 556,20	0,10
1501	396 191,70	2 234 551,33	0,10
1502	396 195,42	2 234 547,05	0,10
1503	396 200,86	2 234 542,50	0,10
1504	396 264,92	2 234 242,51	0,10
1505	396 263,05	2 234 239,03	0,10
1506	396 261,05	2 234 233,94	0,10
1507	396 259,62	2 234 227,79	0,10
1508	396 259,18	2 234 222,24	0,10
1509	396 259,55	2 234 216,41	0,10
1510	396 260,58	2 234 211,38	0,10
1511	396 152,34	2 234 007,22	0,10
1512	396 150,41	2 234 002,99	0,10
1513	396 149,32	2 233 999,81	0,10
1514	396 148,48	2 233 996,41	0,10
1515	396 147,83	2 233 991,92	0,10
1516	396 114,65	2 233 608,52	0,10
1517	396 087,66	2 233 294,25	0,10
1518	396 064,38	2 233 016,43	0,10
1519	396 060,29	2 233 012,22	0,10
1520	396 056,82	2 233 007,40	0,10
1521	396 053,66	2 233 001,01	0,10
1522	396 052,13	2 232 996,19	0,10
1523	396 050,99	2 232 988,32	0,10
1524	396 051,33	2 232 980,96	0,10

Раздел 4

Схема расположения границ публичного сервитута

Обзорная схема



Масштаб 1:350 000

Условные обозначения:

35:22:0110001 - Номер кадастрового квартала

35:22:0000000:1348 - Кадастровый номер земельного участка, в отношении которого испрашивается публичный сервитут
- границы субъекта, МО, населенного пункта

- Границы кадастровых кварталов по данным единого государственного реестра недвижимости
- Границы публичного сервитута

- Границы земельных участков, имеющих в ЕГРН

- Характерная точка границы устанавливаемого публичного сервитута

Подпись

Место для оттиска печати (при наличии) лица, составившего описание местоположения границ объекта



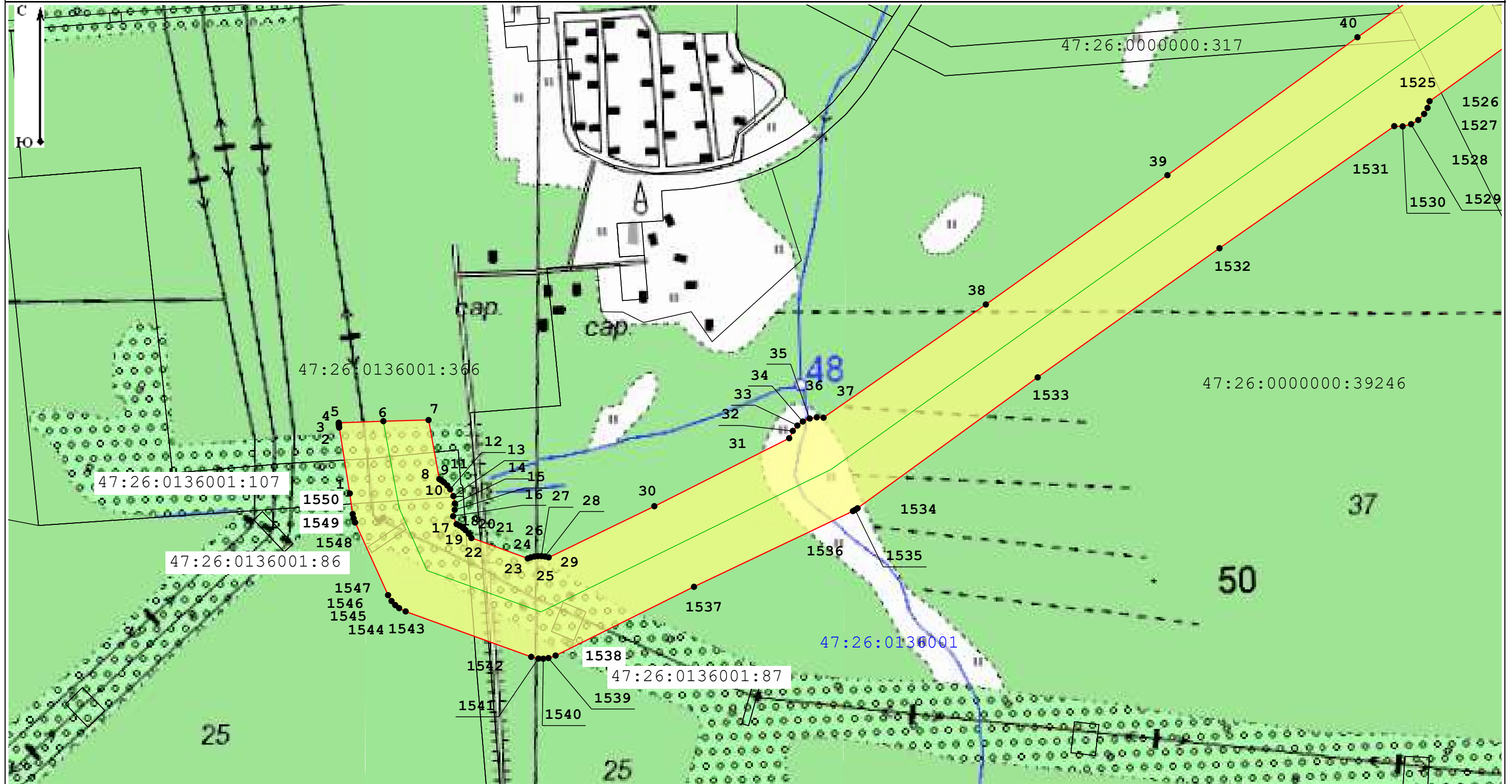
Дата

03.10.2022

Раздел 4

Схема расположения границ публичного сервитута

Лист 1



Масштаб 1:5 000

Условные обозначения:

35:22:0110001 - Номер кадастрового квартала

35:22:0000000:1348 - Кадастровый номер земельного участка, в отношении которого испрашивается публичный сервитут

— Местоположение "ВЛ 750 кВ Белозерская - Ленинградская"

— Границы кадастровых кварталов по данным единого государственного реестра недвижимости

□ - Границы публичного сервитута

— границы субъекта, МО, населенного пункта

— Границы земельных участков, имеющих в ЕГРН

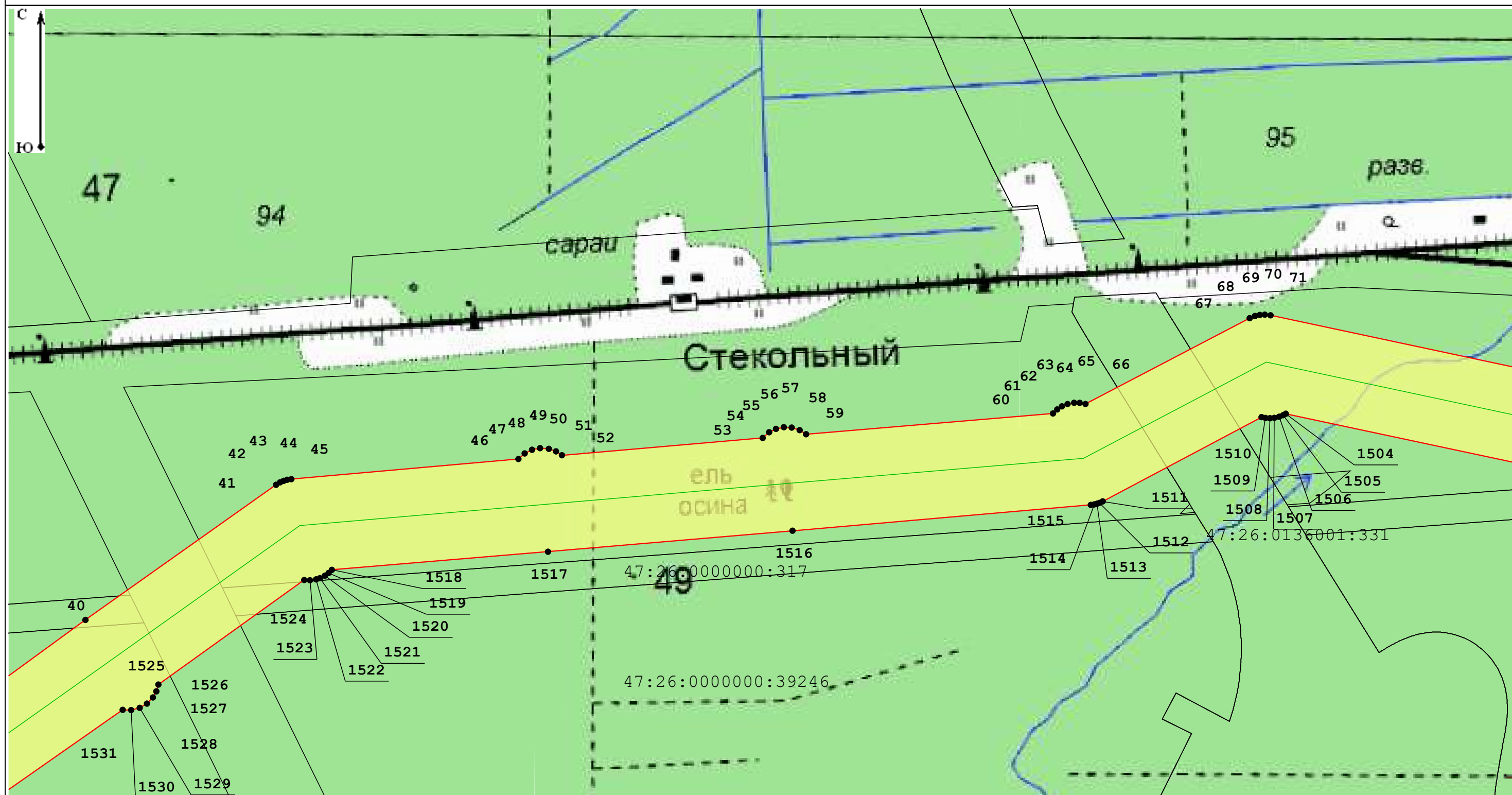
• - Характерная точка границы устанавливаемого публичного сервитута

Подпись _____

Место для оттиска печати (при наличии) лица, составившего описание местоположения границ объекта



Дата 03.10.2022



Масштаб 1:5 000

Условные обозначения:

35:22:0110001 - Номер кадастрового квартала

35:22:0000000:1348 - Кадастровый номер земельного участка, в отношении которого испрашивается публичный сервитут

— Местоположение "ВЛ 750 кВ Белозерская - Ленинградская"

— Границы кадастровых кварталов по данным единого государственного реестра недвижимости

□ - Границы публичного сервитута

— границы субъекта, МО, населенного пункта

— Границы земельных участков, имеющих в ЕГРН

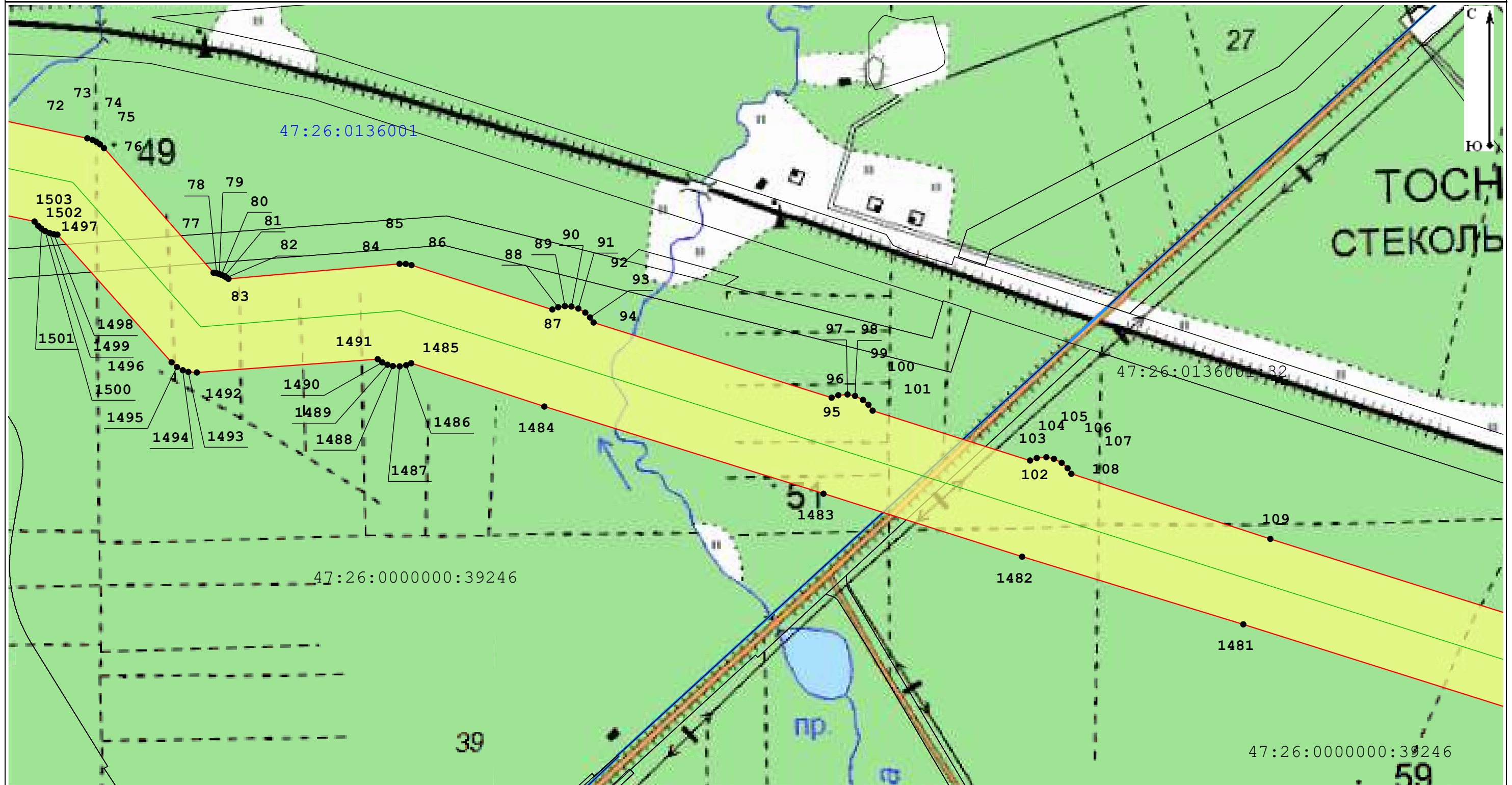
• - Характерная точка границы устанавливаемого публичного сервитута

Подпись _____

Дата 03.10.2022

Место для оттиска печати (при наличии) лица, составившего описание местоположения границ объекта





Масштаб 1:5 000

Условные обозначения:

35:22:0110001 - Номер кадастрового квартала

35:22:0000000:1348 - Кадастровый номер земельного участка, в отношении которого испрашивается публичный сервитут

— Местоположение "ВЛ 750 кВ Белозерская - Ленинградская"

— Границы кадастровых кварталов по данным единого государственного реестра недвижимости

□ - Границы публичного сервитута

— границы субъекта, МО, населенного пункта

— Границы земельных участков, имеющих в ЕГРН

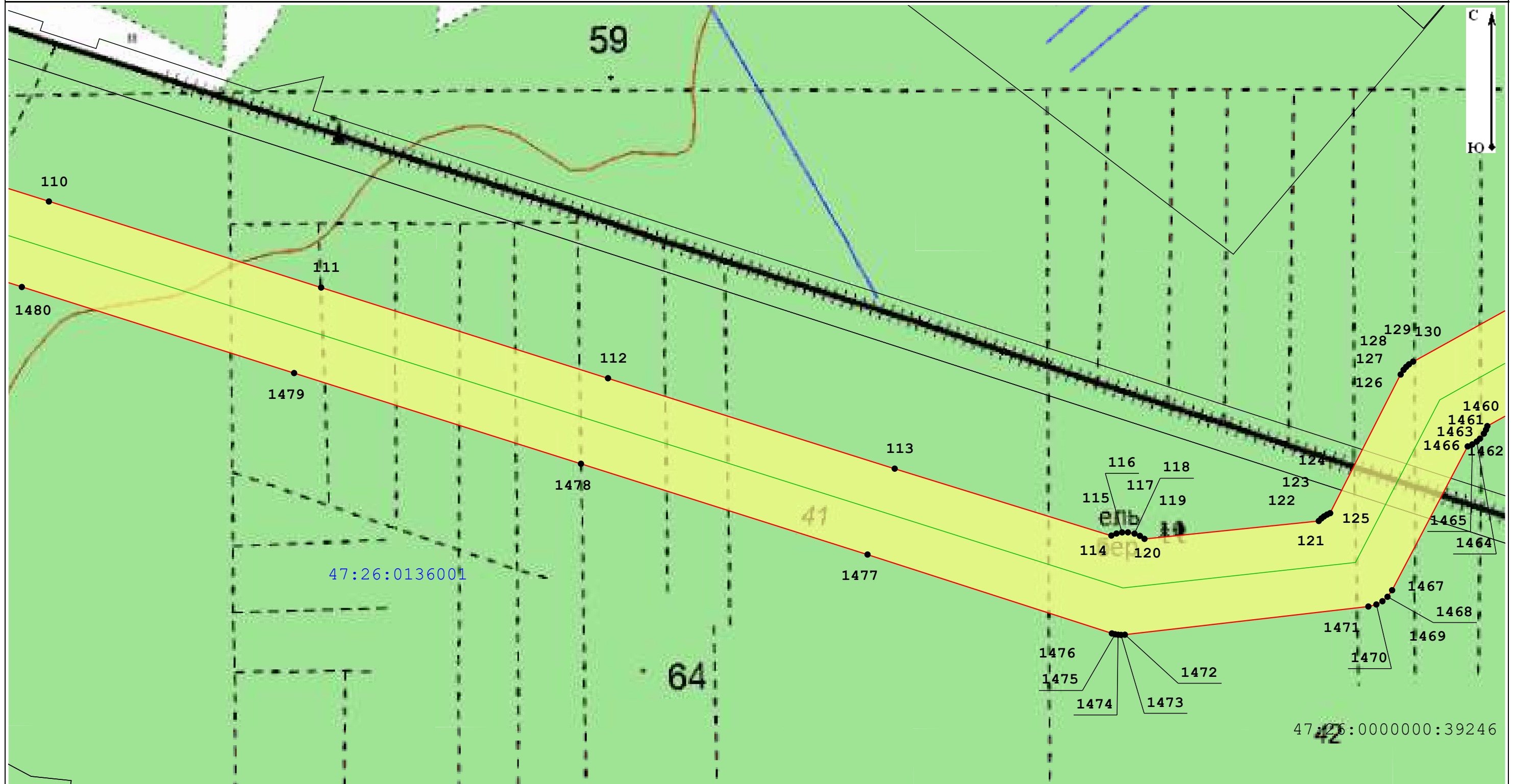
• - Характерная точка границы устанавливаемого публичного сервитута

Подпись _____

Дата 03.10.2022

Место для оттиска печати (при наличии) лица, составившего описание местоположения границ объекта





Масштаб 1:5 000

Условные обозначения:

35:22:0110001 - Номер кадастрового квартала

35:22:0000000:1348 - Кадастровый номер земельного участка, в отношении которого испрашивается публичный сервитут

— Местоположение "ВЛ 750 кВ Белозерская - Ленинградская"

— Границы кадастровых кварталов по данным единого государственного реестра недвижимости

□ - Границы публичного сервитута

— границы субъекта, МО, населенного пункта

— Границы земельных участков, имеющих в ЕГРН

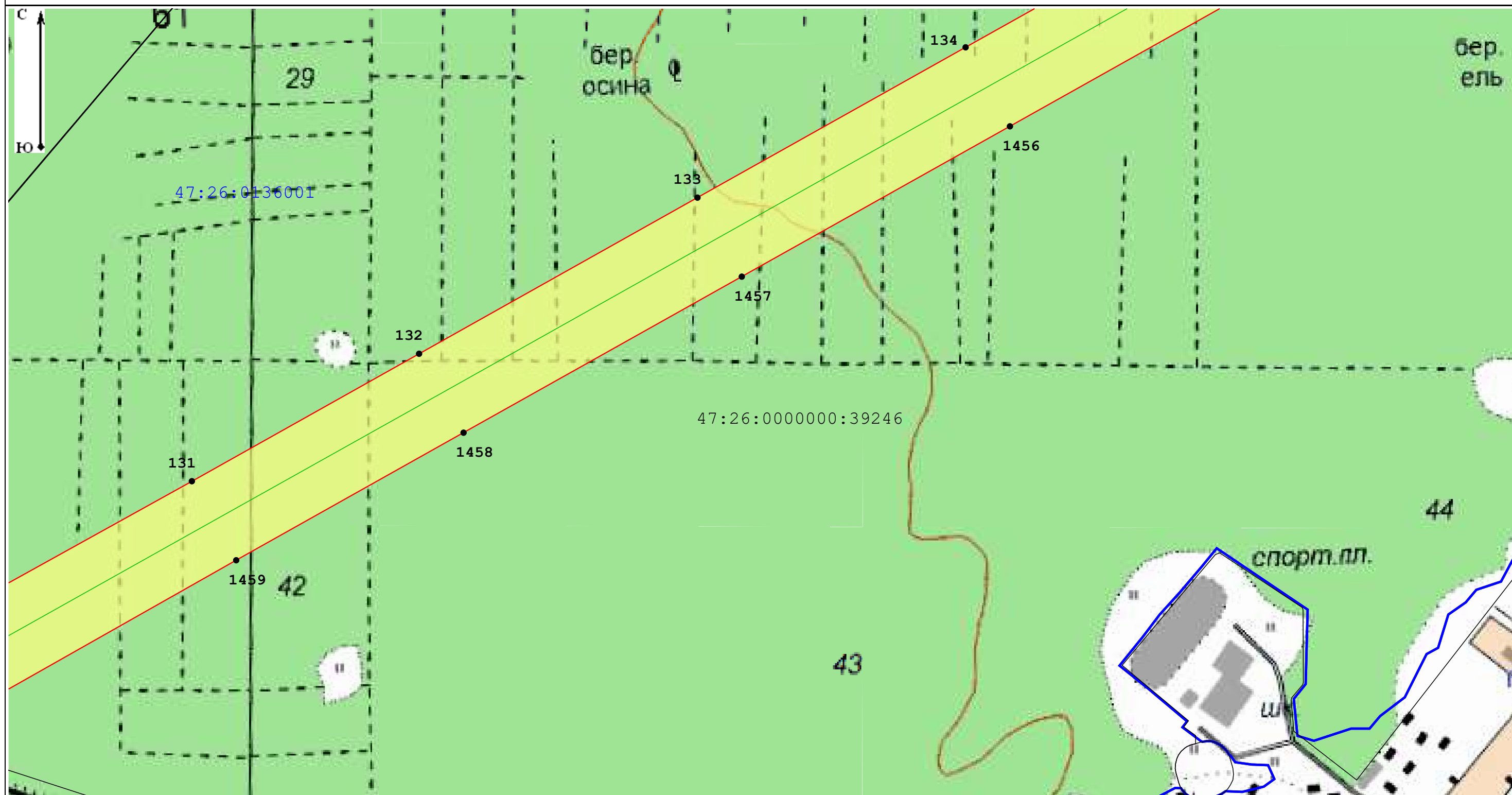
• - Характерная точка границы устанавливаемого публичного сервитута

Подпись _____

Дата 03.10.2022

Место для оттиска печати (при наличии) лица, составившего описание местоположения границ объекта





Масштаб 1:5 000

Условные обозначения:

35:22:0110001 - Номер кадастрового квартала

35:22:0000000:1348 - Кадастровый номер земельного участка, в отношении которого испрашивается публичный сервитут

— Местоположение "ВЛ 750 кВ Белозерская - Ленинградская"

— Границы кадастровых кварталов по данным единого государственного реестра недвижимости

□ - Границы публичного сервитута

— границы субъекта, МО, населенного пункта

— Границы земельных участков, имеющих в ЕГРН

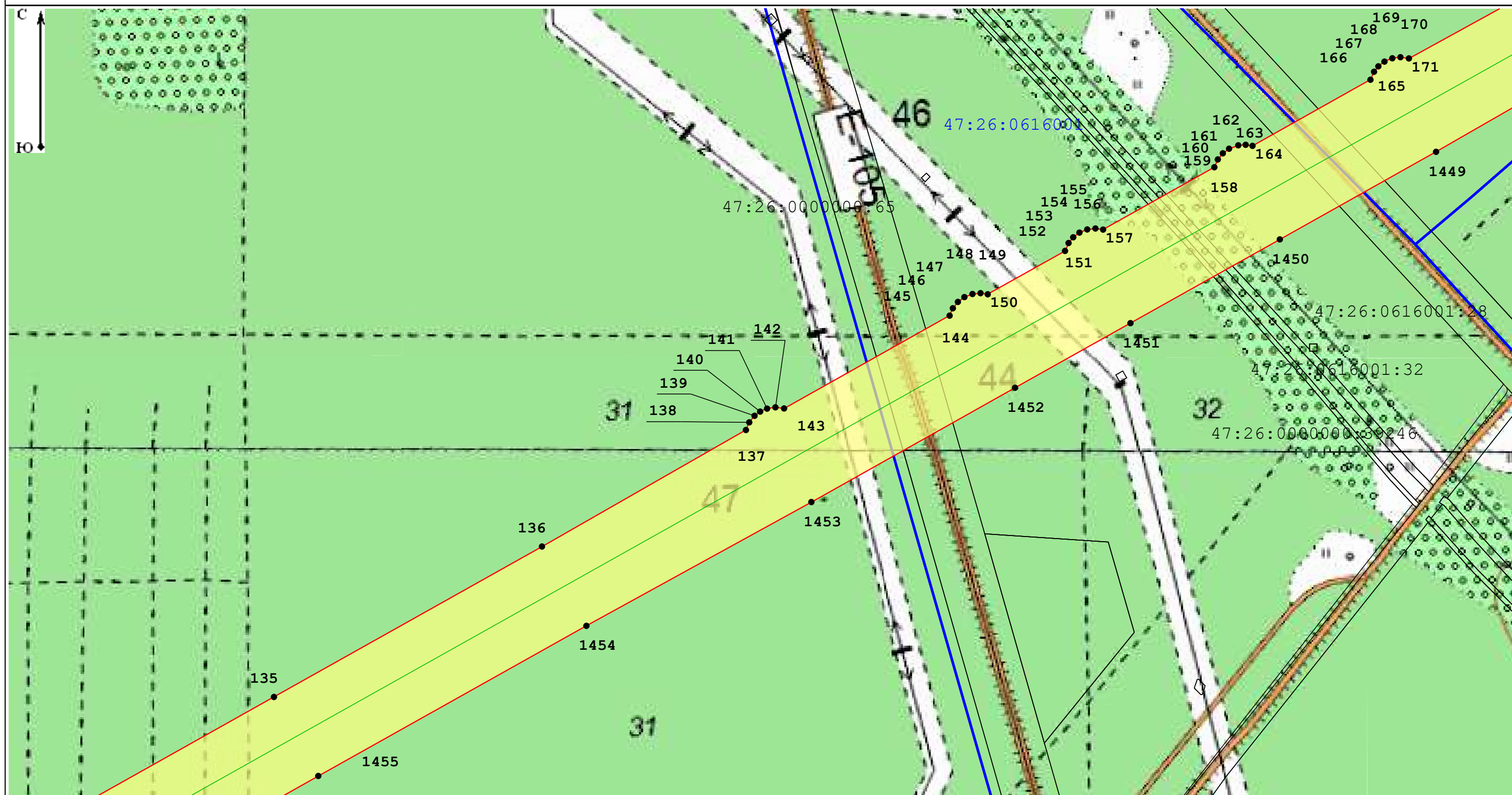
• - Характерная точка границы устанавливаемого публичного сервитута

Подпись _____

Дата 03.10.2022

Место для оттиска печати (при наличии) лица, составившего описание местоположения границ объекта





Масштаб 1:5 000

Условные обозначения:

35:22:0110001 - Номер кадастрового квартала

35:22:0000000:1348 - Кадастровый номер земельного участка, в отношении которого испрашивается публичный сервитут

— Местоположение "ВЛ 750 кВ Белозерская - Ленинградская"

— Границы кадастровых кварталов по данным единого государственного реестра недвижимости

□ - Границы публичного сервитута

— границы субъекта, МО, населенного пункта

— Границы земельных участков, имеющих в ЕГРН

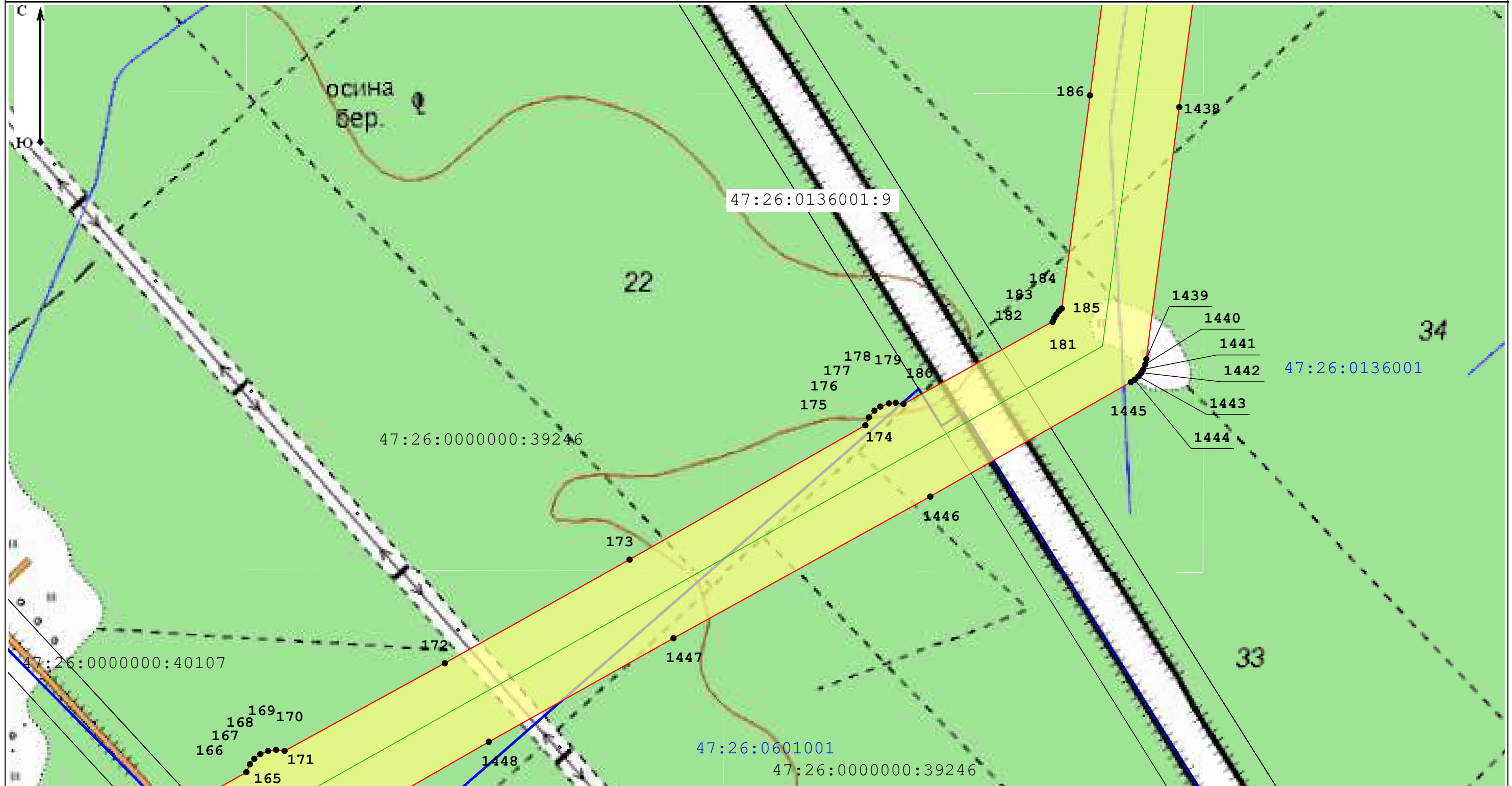
• - Характерная точка границы устанавливаемого публичного сервитута

Подпись _____

Дата 03.10.2022

Место для оттиска печати (при наличии) лица, составившего описание местоположения границ объекта





Масштаб 1:5 000

Условные обозначения:

35:22:0110001 - Номер кадастрового квартала

35:22:0000000:1348 - Кадастровый номер земельного участка, в отношении которого испрашивается публичный сервитут

— Местоположение "ВЛ 750 кВ Белозерская - Ленинградская"

— Границы кадастровых кварталов по данным единого государственного реестра недвижимости

□ - Границы публичного сервитута

— границы субъекта, МО, населенного пункта

— Границы земельных участков, имеющих в ЕГРН

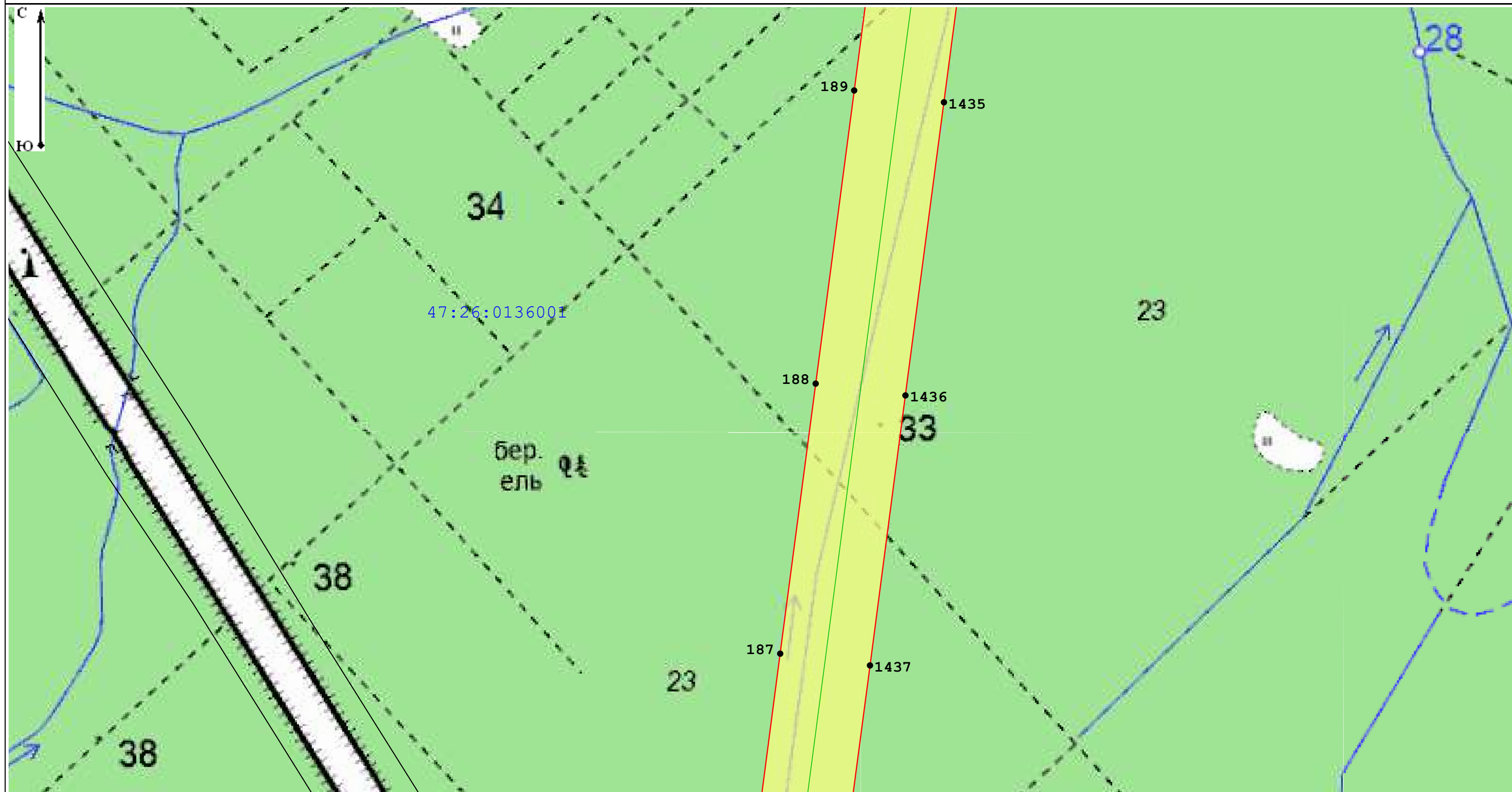
• - Характерная точка границы устанавливаемого публичного сервитута

Подпись _____

Место для оттиска печати (при наличии) лица, составившего описание местоположения границ объекта



Дата 03.10.2022



Масштаб 1:5 000

Условные обозначения:

35:22:0110001 - Номер кадастрового квартала

35:22:0000000:1348 - Кадастровый номер земельного участка, в отношении которого испрашивается публичный сервитут

— Местоположение "ВЛ 750 кВ Белозерская - Ленинградская"

— Границы кадастровых кварталов по данным единого государственного реестра недвижимости

□ - Границы публичного сервитута

— границы субъекта, МО, населенного пункта

— Границы земельных участков, имеющих в ЕГРН

• - Характерная точка границы устанавливаемого публичного сервитута

Подпись _____

Дата 03.10.2022

Место для оттиска печати (при наличии) лица, составившего описание местоположения границ объекта





Масштаб 1:5 000

Условные обозначения:

35:22:0110001 - Номер кадастрового квартала

35:22:0000000:1348 - Кадастровый номер земельного участка, в отношении которого испрашивается публичный сервитут

— Местоположение "ВЛ 750 кВ Белозерская - Ленинградская"

— Границы кадастровых кварталов по данным единого государственного реестра недвижимости

□ - Границы публичного сервитута

— границы субъекта, МО, населенного пункта

— Границы земельных участков, имеющих в ЕГРН

• - Характерная точка границы устанавливаемого публичного сервитута

Подпись _____

Дата 03.10.2022

Место для оттиска печати (при наличии) лица, составившего описание местоположения границ объекта





Масштаб 1:5 000

Условные обозначения:

35:22:0110001 - Номер кадастрового квартала

35:22:0000000:1348 - Кадастровый номер земельного участка, в отношении которого испрашивается публичный сервитут

— Местоположение "ВЛ 750 кВ Белозерская - Ленинградская"

— Границы кадастровых кварталов по данным единого государственного реестра недвижимости

□ Границы публичного сервитута

— границы субъекта, МО, населенного пункта

— Границы земельных участков, имеющих в ЕГРН

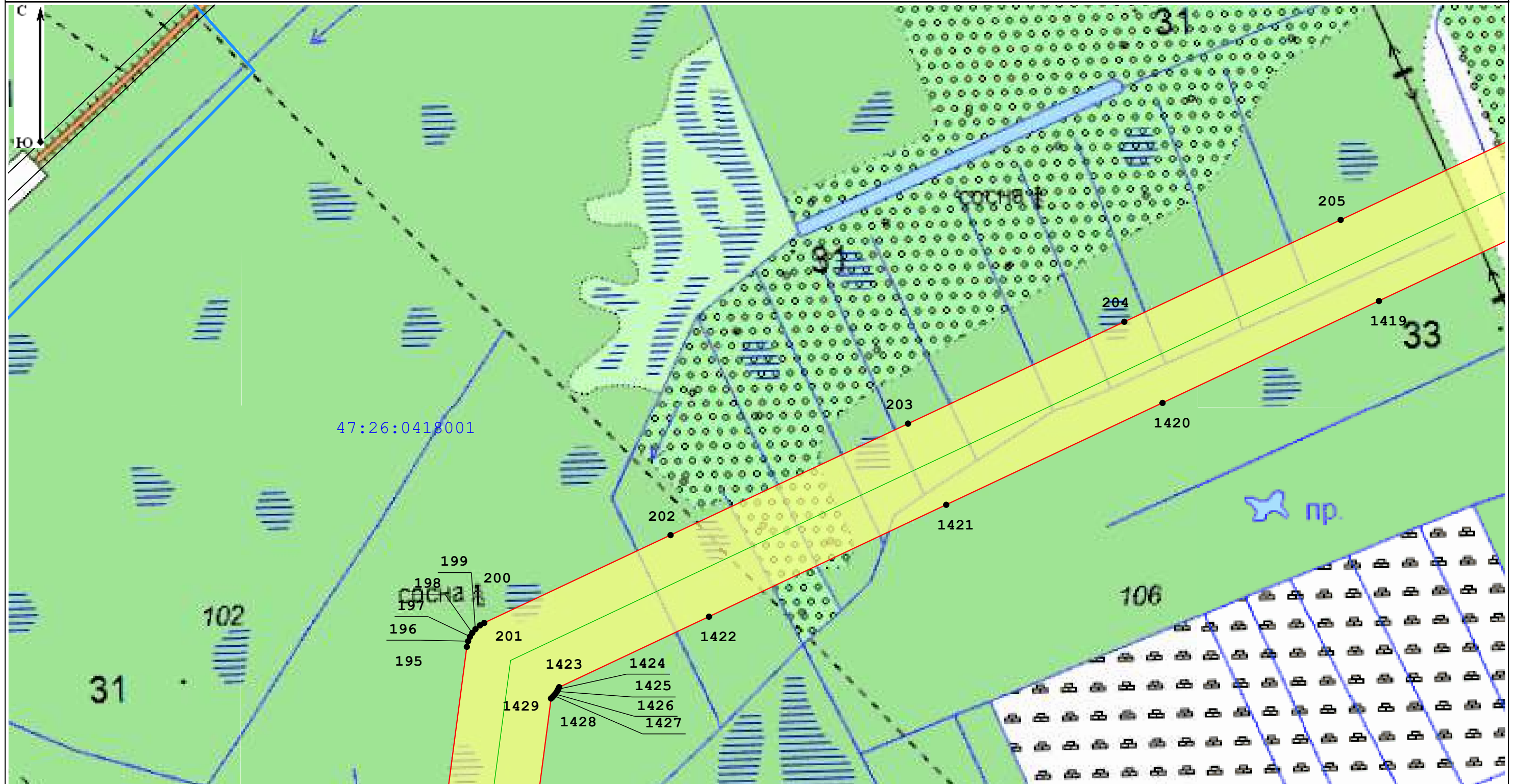
• - Характерная точка границы устанавливаемого публичного сервитута

Подпись _____

Место для оттиска печати (при наличии) лица, составившего описание местоположения границ объекта



Дата 03.10.2022



Масштаб 1:5 000

Условные обозначения:

35:22:0110001 - Номер кадастрового квартала

35:22:0000000:1348 - Кадастровый номер земельного участка, в отношении которого испрашивается публичный сервитут

— Местоположение "ВЛ 750 кВ Белозерская - Ленинградская"

— Границы кадастровых кварталов по данным единого государственного реестра недвижимости

□ - Границы публичного сервитута

— границы субъекта, МО, населенного пункта

— Границы земельных участков, имеющих в ЕГРН

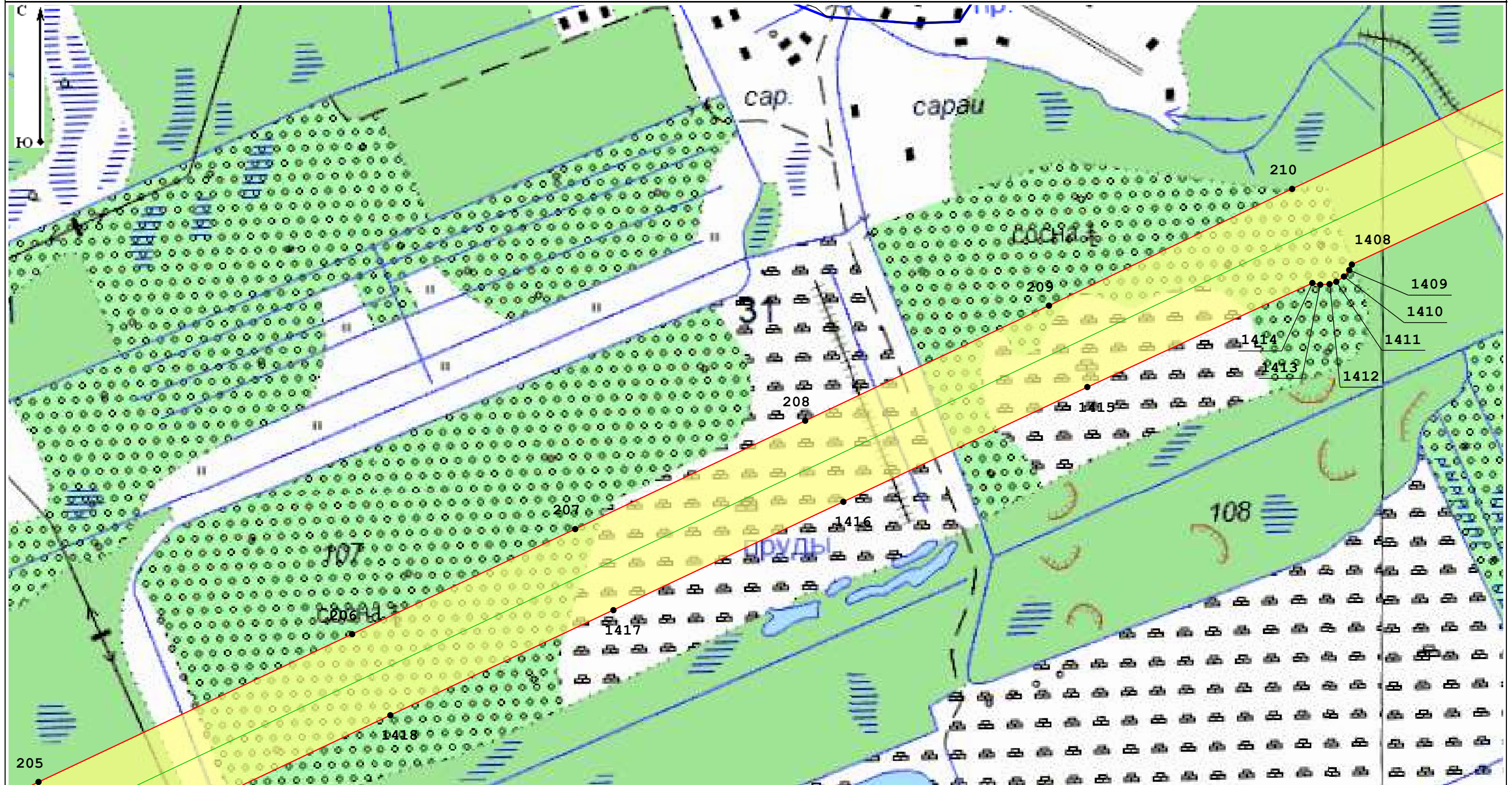
• - Характерная точка границы устанавливаемого публичного сервитута

Подпись _____

Место для оттиска печати (при наличии) лица, составившего описание местоположения границ объекта



Дата _____ 03.10.2022



Масштаб 1:5 000

Условные обозначения:

35:22:0110001 - Номер кадастрового квартала

35:22:0000000:1348 - Кадастровый номер земельного участка, в отношении которого испрашивается публичный сервитут

— Местоположение "ВЛ 750 кВ Белозерская - Ленинградская"

— Границы кадастровых кварталов по данным единого государственного реестра недвижимости

□ Границы публичного сервитута

— границы субъекта, МО, населенного пункта

— Границы земельных участков, имеющих в ЕГРН

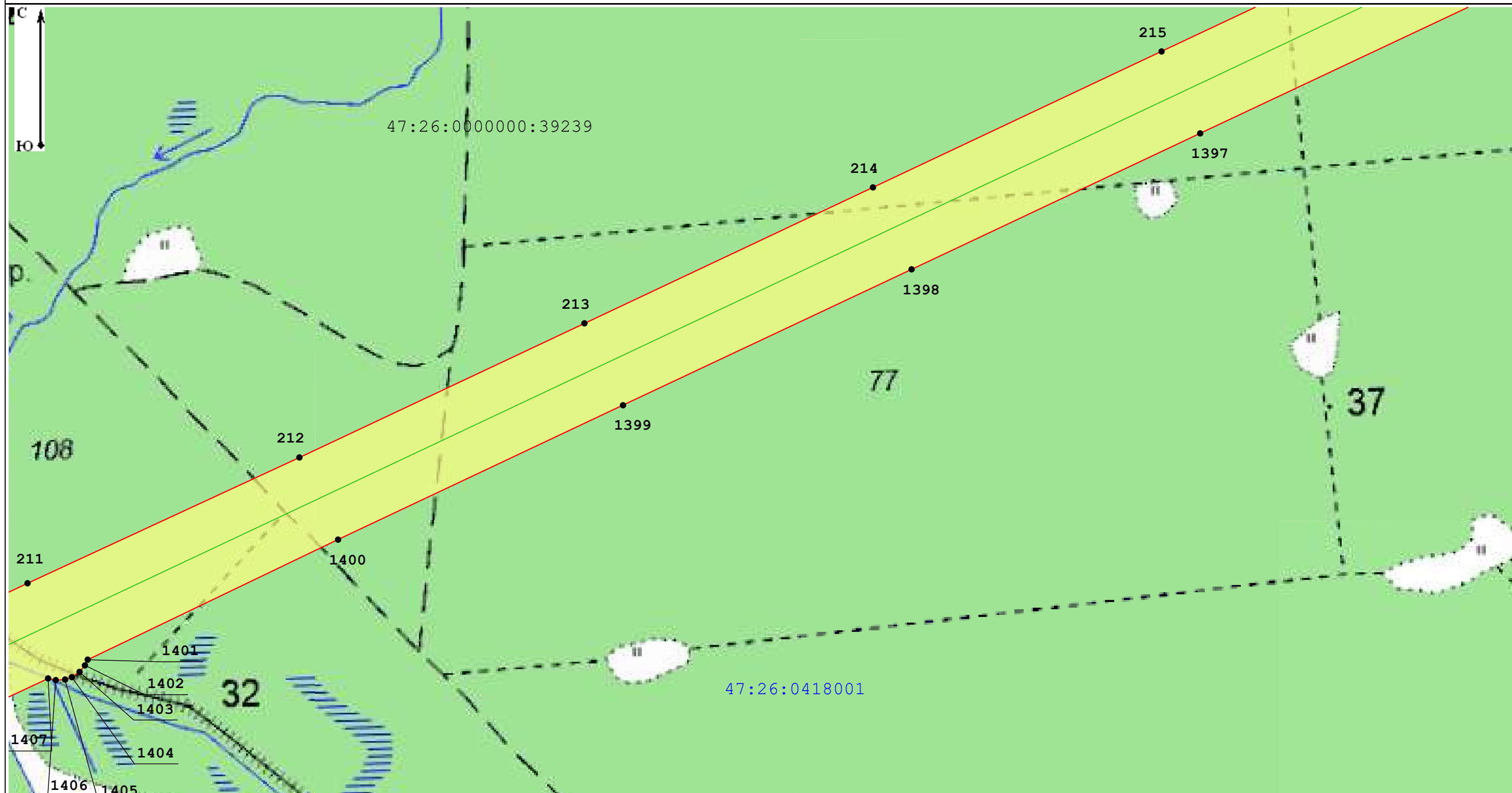
• - Характерная точка границы устанавливаемого публичного сервитута

Подпись _____

Дата 03.10.2022

Место для оттиска печати (при наличии) лица, составившего описание местоположения границ объекта





Масштаб 1:5 000

Условные обозначения:

35:22:0110001 - Номер кадастрового квартала

35:22:0000000:1348 - Кадастровый номер земельного участка, в отношении которого испрашивается публичный сервитут

— Местоположение "ВЛ 750 кВ Белозерская - Ленинградская"

— Границы кадастровых кварталов по данным единого государственного реестра недвижимости

□ - Границы публичного сервитута

— границы субъекта, МО, населенного пункта

— Границы земельных участков, имеющих в ЕГРН

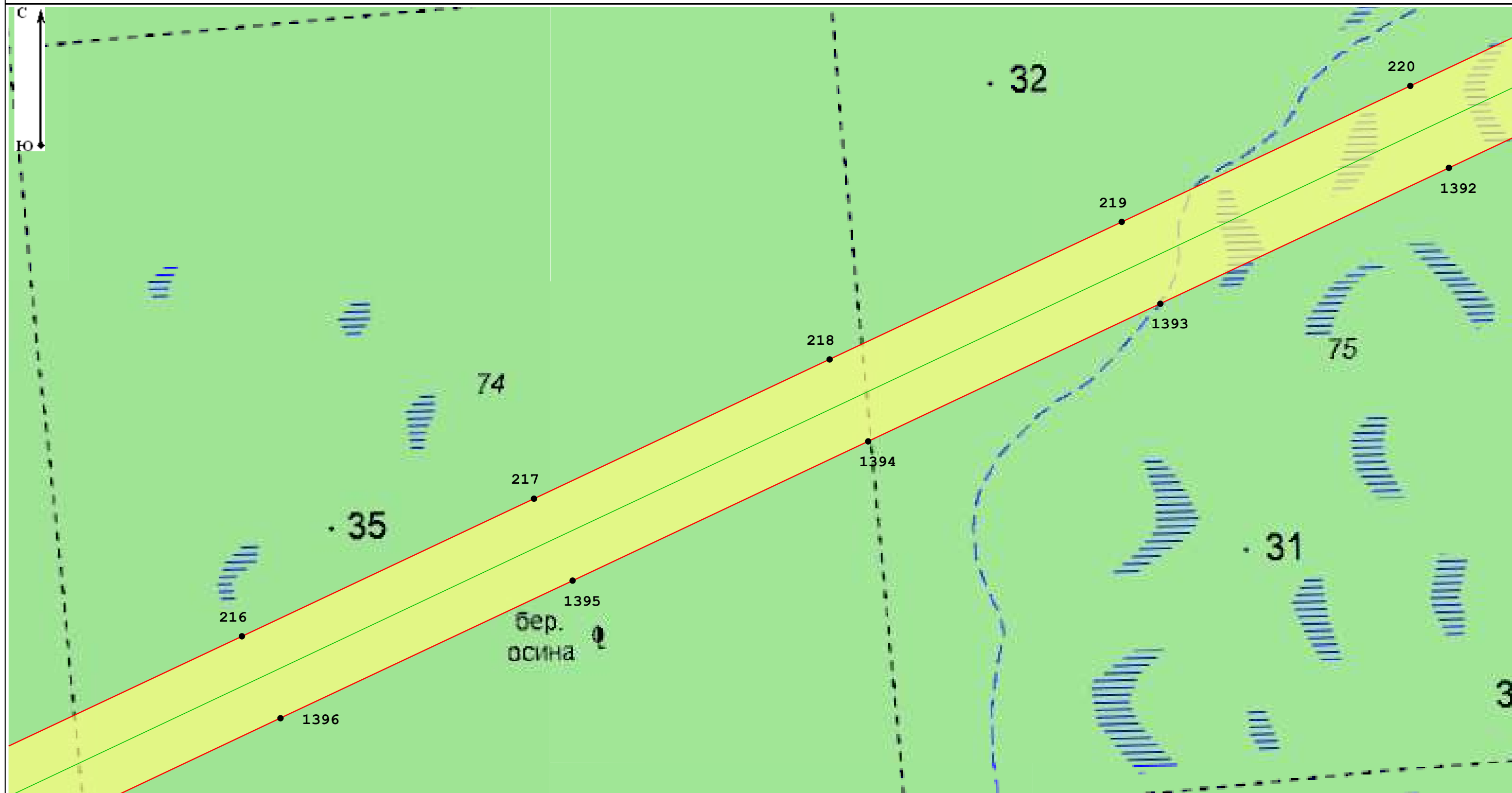
• - Характерная точка границы устанавливаемого публичного сервитута

Подпись _____

Дата 03.10.2022

Место для оттиска печати (при наличии) лица, составившего описание местоположения границ объекта





Масштаб 1:5 000

Условные обозначения:

35:22:0110001 - Номер кадастрового квартала

35:22:0000000:1348 - Кадастровый номер земельного участка, в отношении которого испрашивается публичный сервитут

— Местоположение "ВЛ 750 кВ Белозерская - Ленинградская"

— Границы кадастровых кварталов по данным единого государственного реестра недвижимости

□ - Границы публичного сервитута

— границы субъекта, МО, населенного пункта

— Границы земельных участков, имеющих в ЕГРН

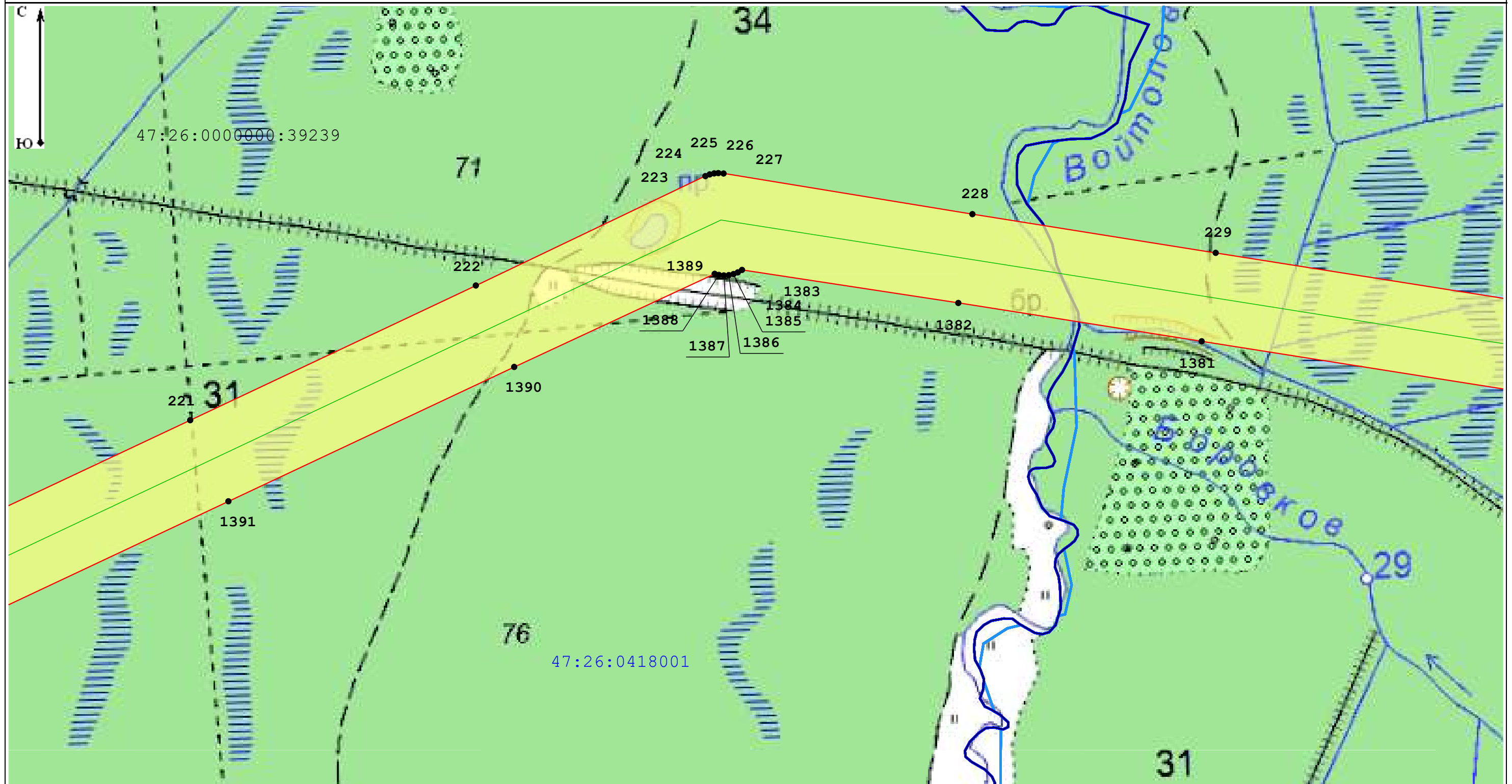
• - Характерная точка границы устанавливаемого публичного сервитута

Подпись _____

Дата 03.10.2022

Место для оттиска печати (при наличии) лица, составившего описание местоположения границ объекта





Масштаб 1:5 000

Условные обозначения:

35:22:0110001 - Номер кадастрового квартала

35:22:0000000:1348 - Кадастровый номер земельного участка, в отношении которого испрашивается публичный сервитут

— Местоположение "ВЛ 750 кВ Белозерская - Ленинградская"

— Границы кадастровых кварталов по данным единого государственного реестра недвижимости

□ - Границы публичного сервитута

— границы субъекта, МО, населенного пункта

— Границы земельных участков, имеющих в ЕГРН

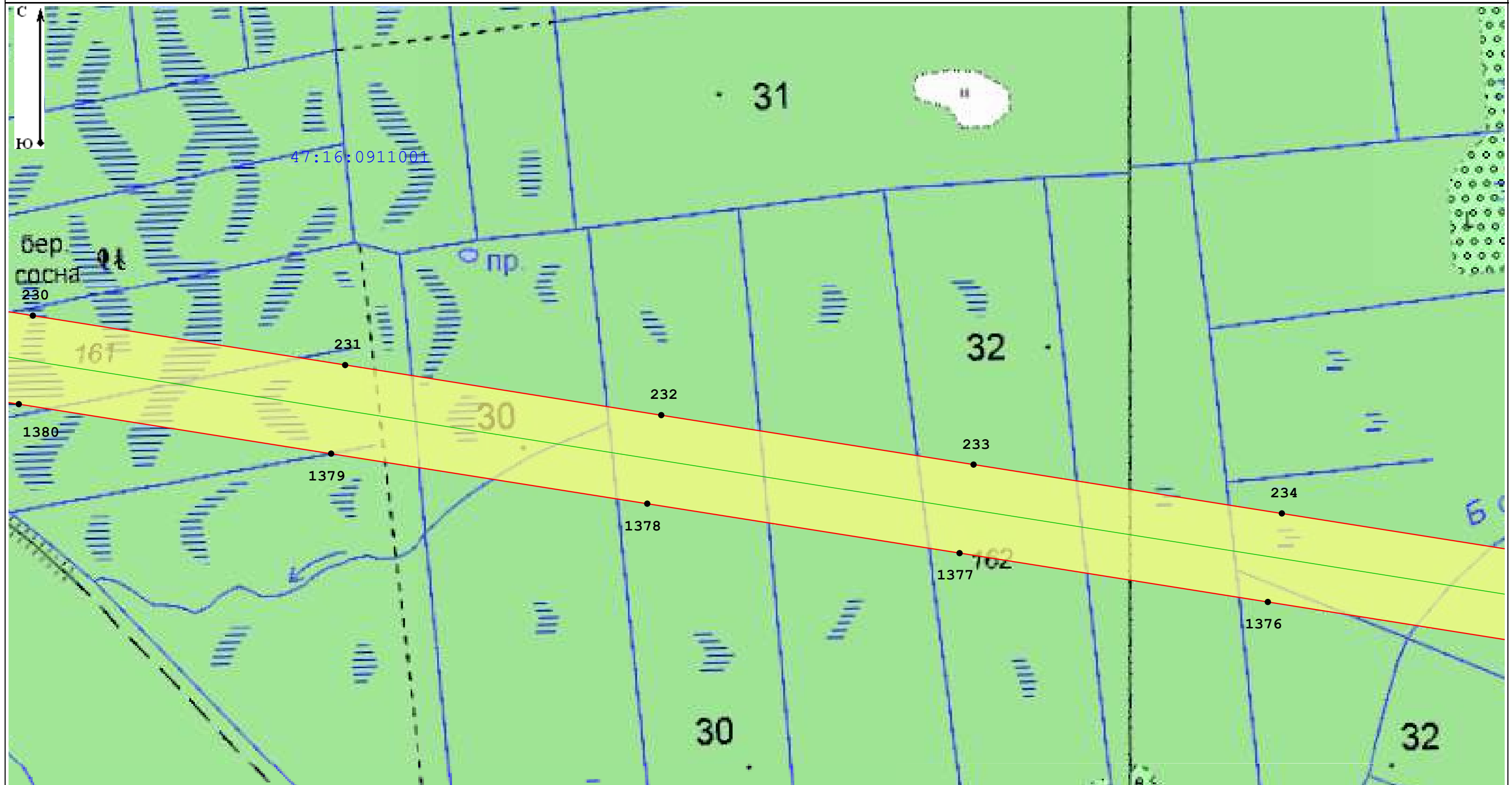
• - Характерная точка границы устанавливаемого публичного сервитута

Подпись _____

Место для оттиска печати (при наличии) лица, составившего описание местоположения границ объекта



Дата 03.10.2022



Масштаб 1:5 000

Условные обозначения:

47:16:0911001 - Номер кадастрового квартала

47:16:0911001:1348 - Кадастровый номер земельного участка, в отношении которого испрашивается публичный сервитут

— Местоположение "ВЛ 750 кВ Белозерская - Ленинградская"

— Границы кадастровых кварталов по данным единого государственного реестра недвижимости

□ - Границы публичного сервитута

— границы субъекта, МО, населенного пункта

— Границы земельных участков, имеющих в ЕГРН

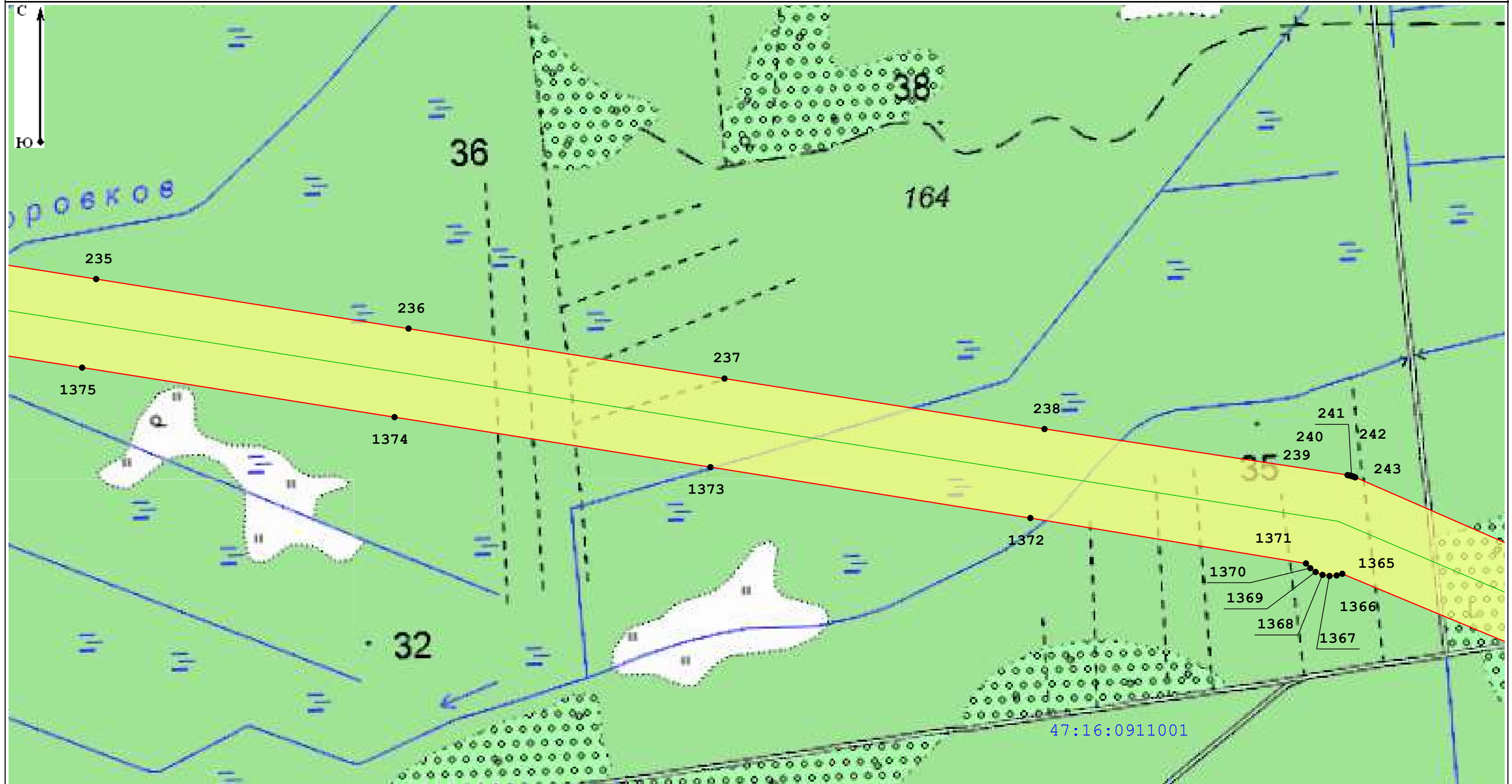
• - Характерная точка границы устанавливаемого публичного сервитута

Подпись _____

Дата 03.10.2022

Место для оттиска печати (при наличии) лица, составившего описание местоположения границ объекта





Масштаб 1:5 000

Условные обозначения:

35:22:0110001 - Номер кадастрового квартала

35:22:0000000:1348 - Кадастровый номер земельного участка, в отношении которого испрашивается публичный сервитут

— Местоположение "ВЛ 750 кВ Белозерская - Ленинградская"

— Границы кадастровых кварталов по данным единого государственного реестра недвижимости

□ - Границы публичного сервитута

— границы субъекта, МО, населенного пункта

— Границы земельных участков, имеющих в ЕГРН

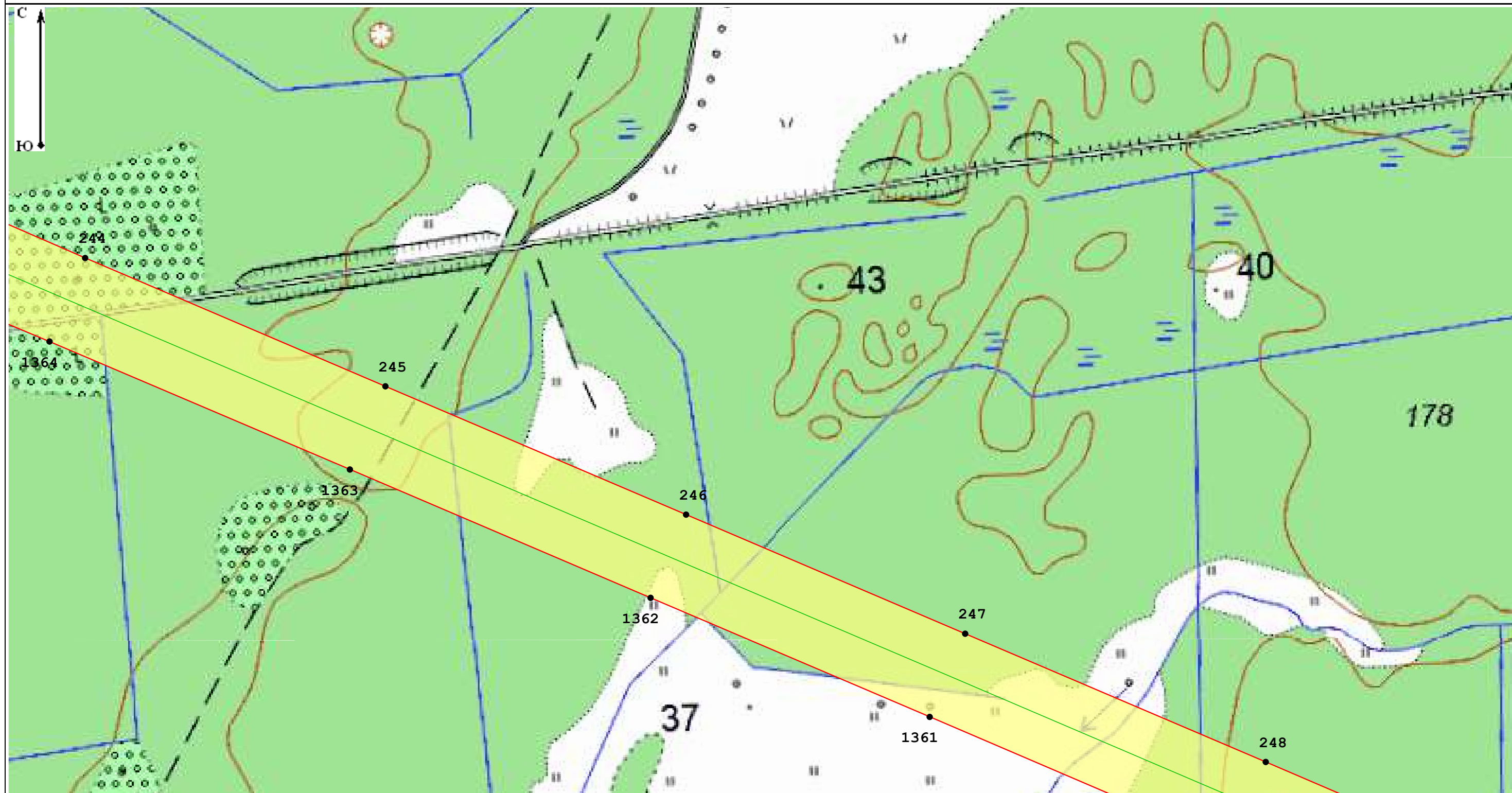
• - Характерная точка границы устанавливаемого публичного сервитута

Подпись _____

Дата 03.10.2022

Место для оттиска печати (при наличии) лица, составившего описание местоположения границ объекта





Масштаб 1:5 000

Условные обозначения:

35:22:0110001 - Номер кадастрового квартала

35:22:0000000:1348 - Кадастровый номер земельного участка, в отношении которого испрашивается публичный сервитут

— Местоположение "ВЛ 750 кВ Белозерская - Ленинградская"

— Границы кадастровых кварталов по данным единого государственного реестра недвижимости

□ - Границы публичного сервитута

— границы субъекта, МО, населенного пункта

— Границы земельных участков, имеющих в ЕГРН

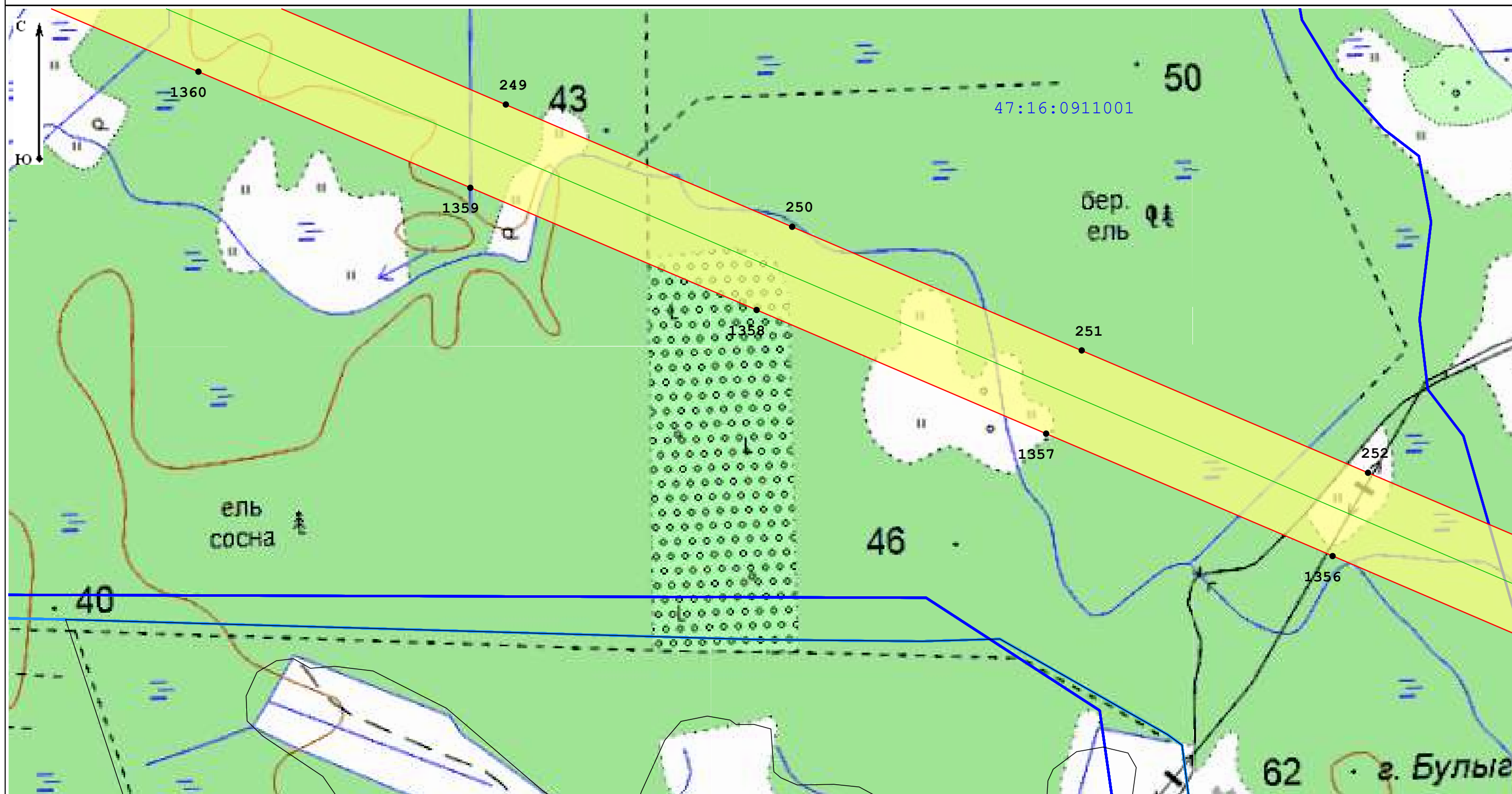
• - Характерная точка границы устанавливаемого публичного сервитута

Подпись _____

Дата 03.10.2022

Место для оттиска печати (при наличии) лица, составившего описание местоположения границ объекта





Масштаб 1:5 000

Условные обозначения:

35:22:0110001 - Номер кадастрового квартала

35:22:0000000:1348 - Кадастровый номер земельного участка, в отношении которого испрашивается публичный сервитут

— Местоположение "ВЛ 750 кВ Белозерская - Ленинградская"

— Границы кадастровых кварталов по данным единого государственного реестра недвижимости

□ - Границы публичного сервитута

— границы субъекта, МО, населенного пункта

— Границы земельных участков, имеющих в ЕГРН

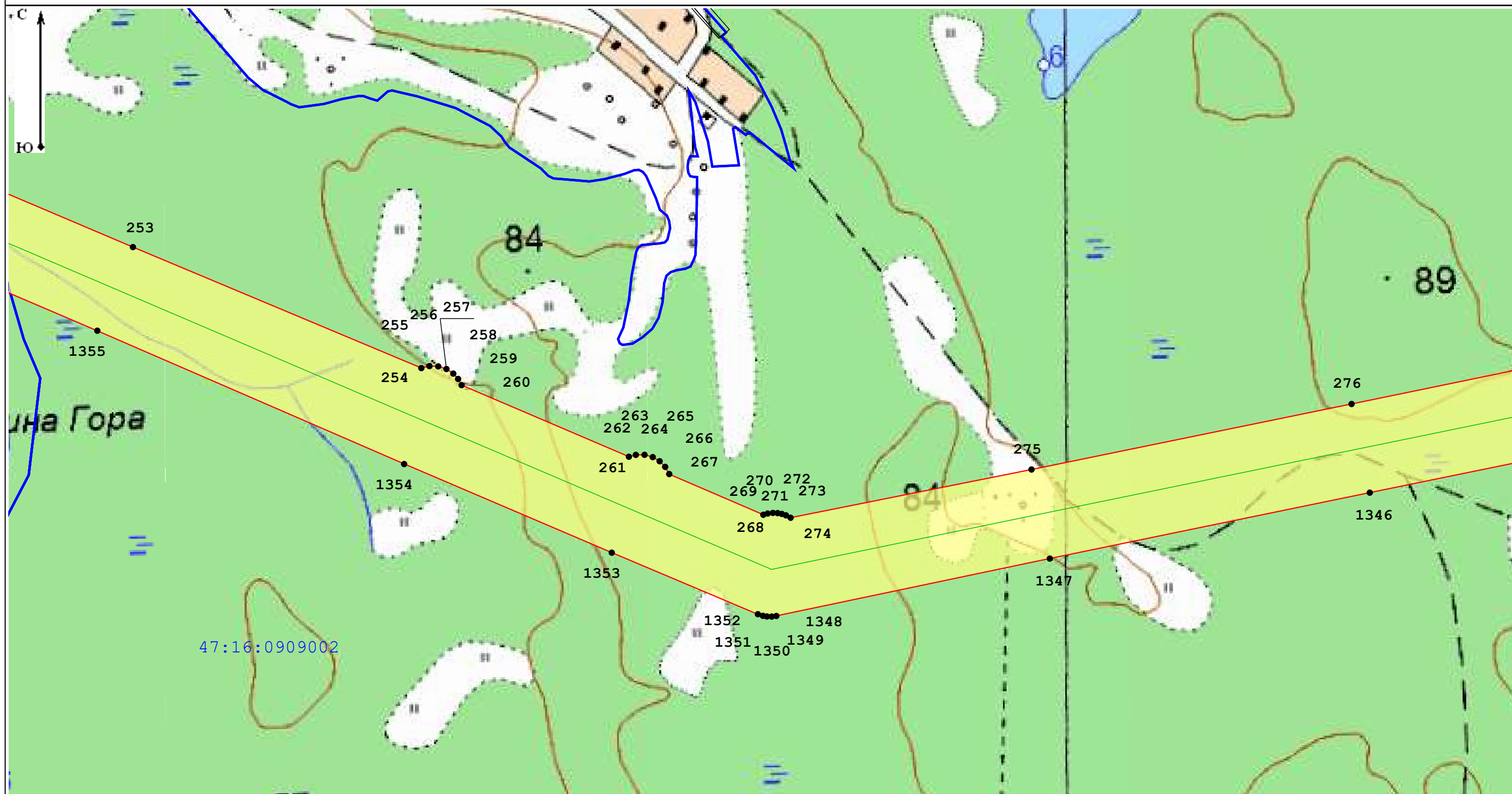
• - Характерная точка границы устанавливаемого публичного сервитута

Подпись _____

Дата 03.10.2022

Место для оттиска печати (при наличии) лица, составившего описание местоположения границ объекта





Масштаб 1:5 000

Условные обозначения:

35:22:0110001 - Номер кадастрового квартала

35:22:0000000:1348 - Кадастровый номер земельного участка, в отношении которого испрашивается публичный сервитут

— Местоположение "ВЛ 750 кВ Белозерская - Ленинградская"

— Границы кадастровых кварталов по данным единого государственного реестра недвижимости

□ Границы публичного сервитута

— границы субъекта, МО, населенного пункта

— Границы земельных участков, имеющих в ЕГРН

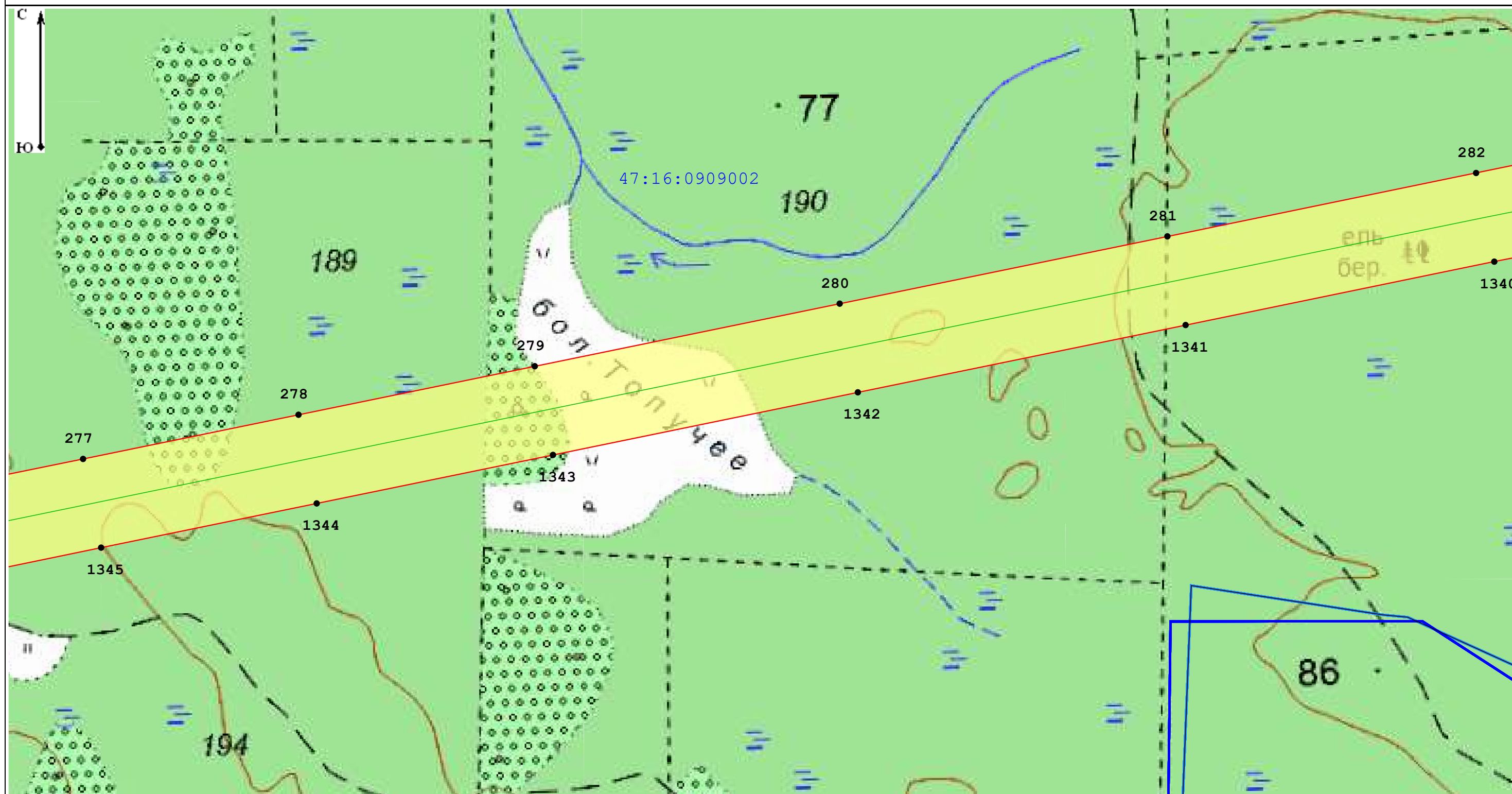
• - Характерная точка границы устанавливаемого публичного сервитута

Подпись _____

Дата 03.10.2022

Место для оттиска печати (при наличии) лица, составившего описание местоположения границ объекта





Масштаб 1:5 000

Условные обозначения:

35:22:0110001 - Номер кадастрового квартала

35:22:0000000:1348 - Кадастровый номер земельного участка, в отношении которого испрашивается публичный сервитут

— Местоположение "ВЛ 750 кВ Белозерская - Ленинградская"

— Границы кадастровых кварталов по данным единого государственного реестра недвижимости

□ - Границы публичного сервитута

— границы субъекта, МО, населенного пункта

— Границы земельных участков, имеющих в ЕГРН

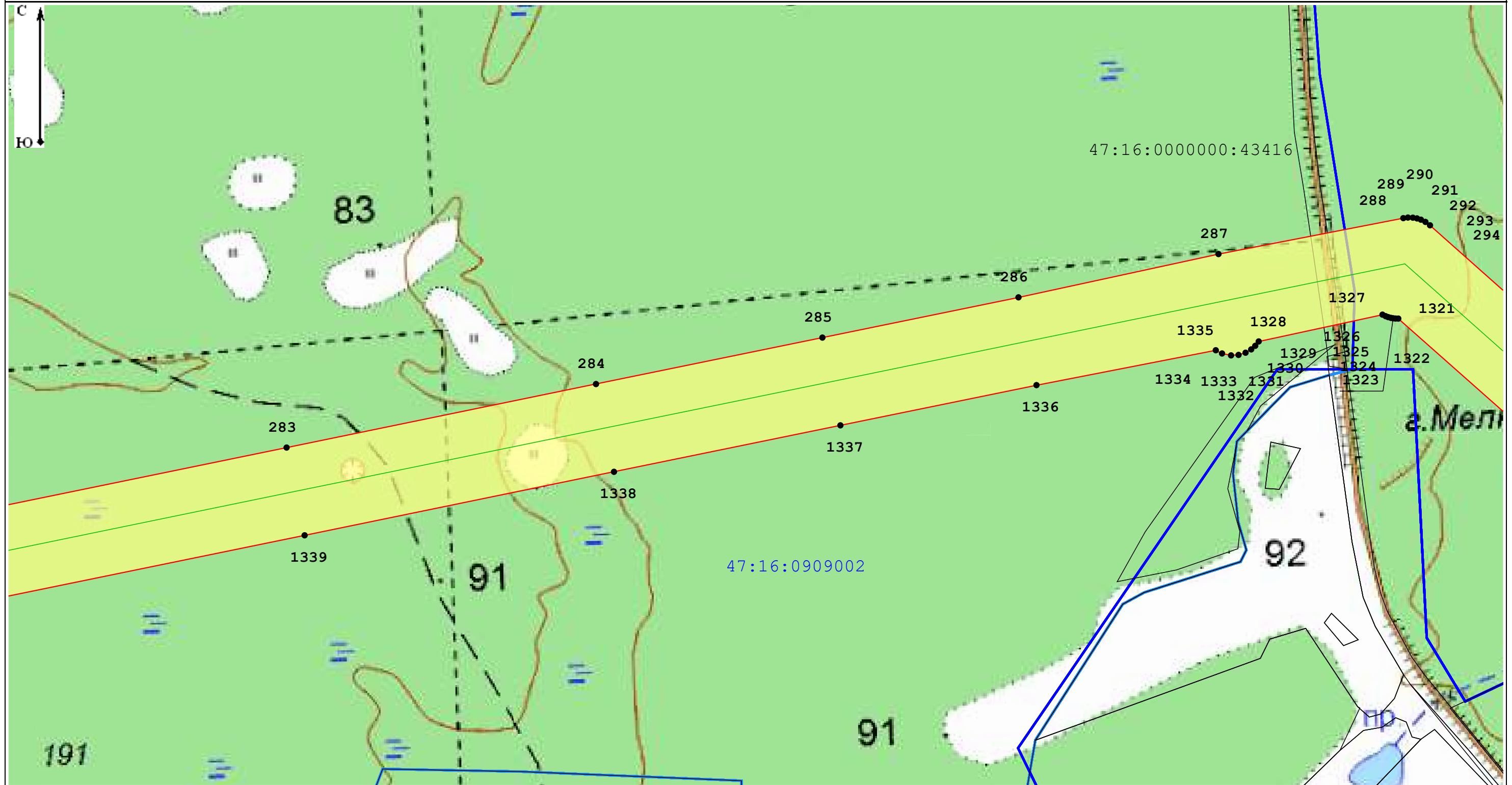
• - Характерная точка границы устанавливаемого публичного сервитута

Подпись _____

Дата 03.10.2022

Место для оттиска печати (при наличии) лица, составившего описание местоположения границ объекта





Масштаб 1:5 000

Условные обозначения:

35:22:0110001 - Номер кадастрового квартала

35:22:0000000:1348 - Кадастровый номер земельного участка, в отношении которого испрашивается публичный сервитут

— Местоположение "ВЛ 750 кВ Белозерская - Ленинградская"

— Границы кадастровых кварталов по данным единого государственного реестра недвижимости

□ - Границы публичного сервитута

— границы субъекта, МО, населенного пункта

— Границы земельных участков, имеющих в ЕГРН

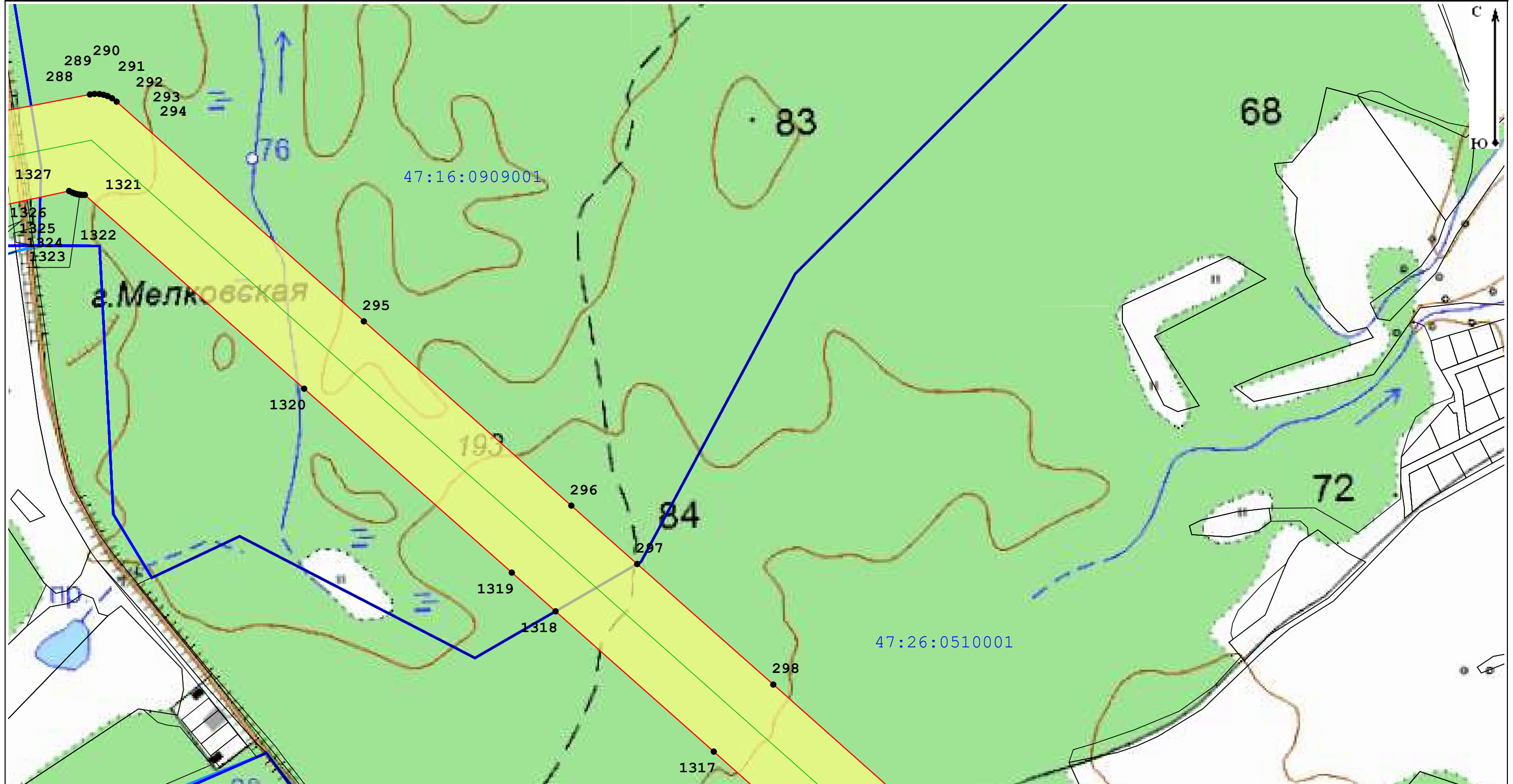
• - Характерная точка границы устанавливаемого публичного сервитута

Подпись _____

Дата 03.10.2022

Место для оттиска печати (при наличии) лица, составившего описание местоположения границ объекта





Масштаб 1:5 000

Условные обозначения:

35:22:0110001 - Номер кадастрового квартала

35:22:0000000:1348 - Кадастровый номер земельного участка, в отношении которого испрашивается публичный сервитут

— Местоположение "ВЛ 750 кВ Белозерская - Ленинградская"

— Границы кадастровых кварталов по данным единого государственного реестра недвижимости

□ - Границы публичного сервитута

— границы субъекта, МО, населенного пункта

— Границы земельных участков, имеющих в ЕГРН

• - Характерная точка границы устанавливаемого публичного сервитута

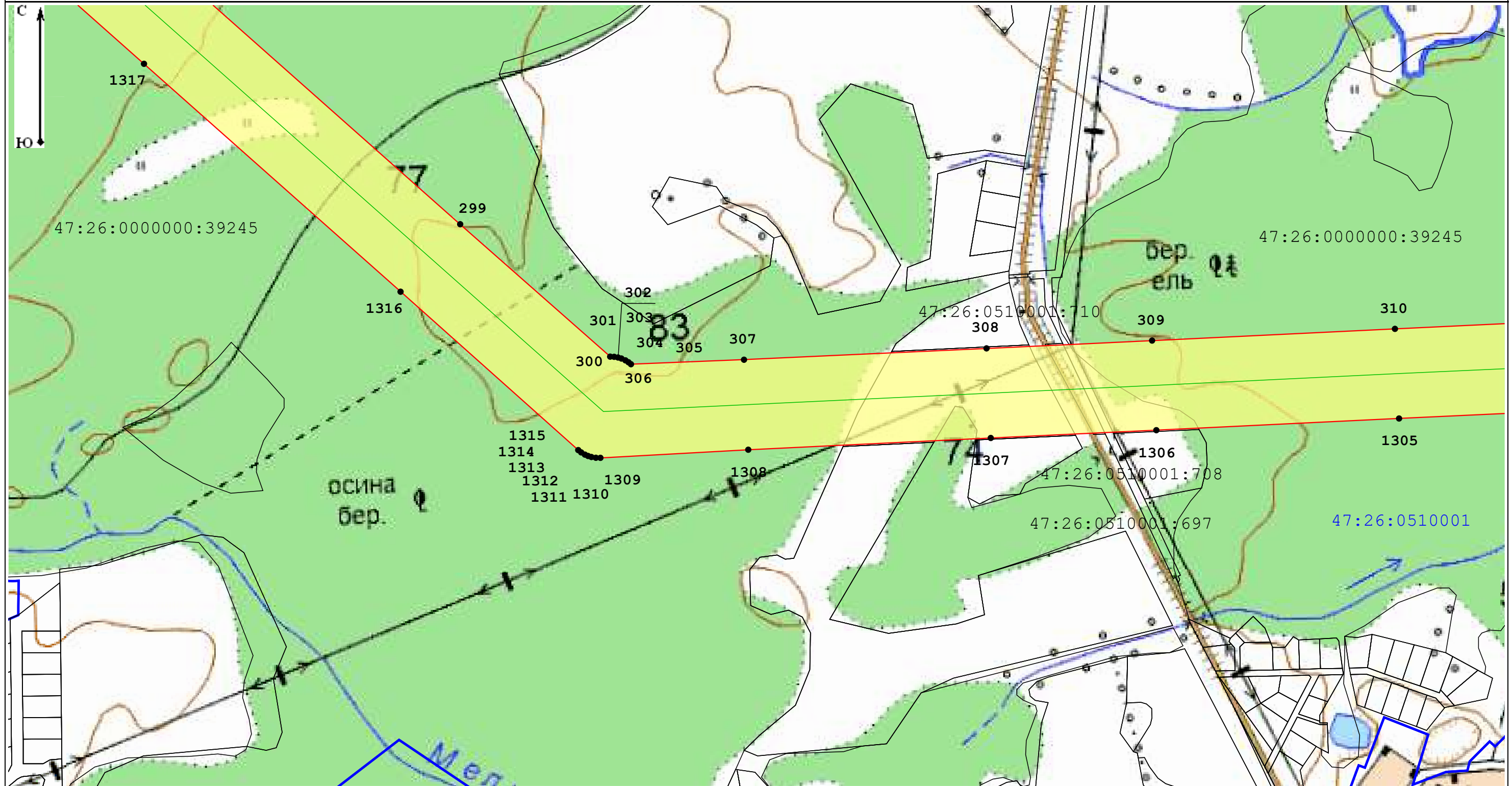
Подпись _____

Место для оттиска печати (при наличии) лица, составившего описание местоположения границ объекта

Дата _____

03.10.2022





Масштаб 1:5 000

Условные обозначения:

35:22:0110001 - Номер кадастрового квартала

35:22:0000000:1348 - Кадастровый номер земельного участка, в отношении которого испрашивается публичный сервитут

— Местоположение "ВЛ 750 кВ Белозерская - Ленинградская"

— Границы кадастровых кварталов по данным единого государственного реестра недвижимости

□ - Границы публичного сервитута

— границы субъекта, МО, населенного пункта

— Границы земельных участков, имеющих в ЕГРН

• - Характерная точка границы устанавливаемого публичного сервитута

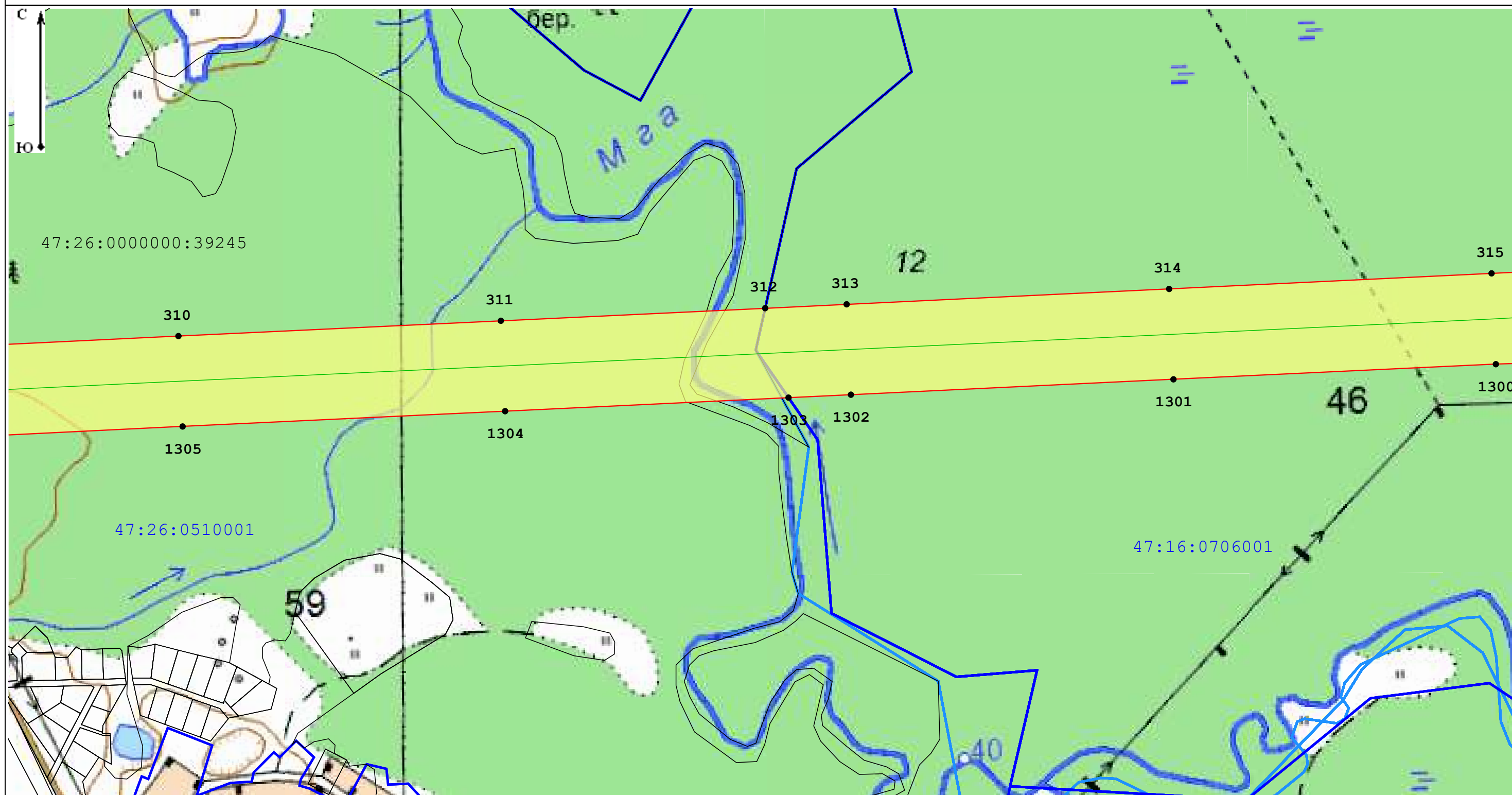
Подпись _____

Дата _____

03.10.2022

Место для оттиска печати (при наличии) лица, составившего описание местоположения границ объекта





Масштаб 1:5 000

Условные обозначения:

35:22:0110001 - Номер кадастрового квартала

35:22:0000000:1348 - Кадастровый номер земельного участка, в отношении которого испрашивается публичный сервитут

— Местоположение "ВЛ 750 кВ Белозерская - Ленинградская"

— Границы кадастровых кварталов по данным единого государственного реестра недвижимости

□ - Границы публичного сервитута

— границы субъекта, МО, населенного пункта

— Границы земельных участков, имеющих в ЕГРН

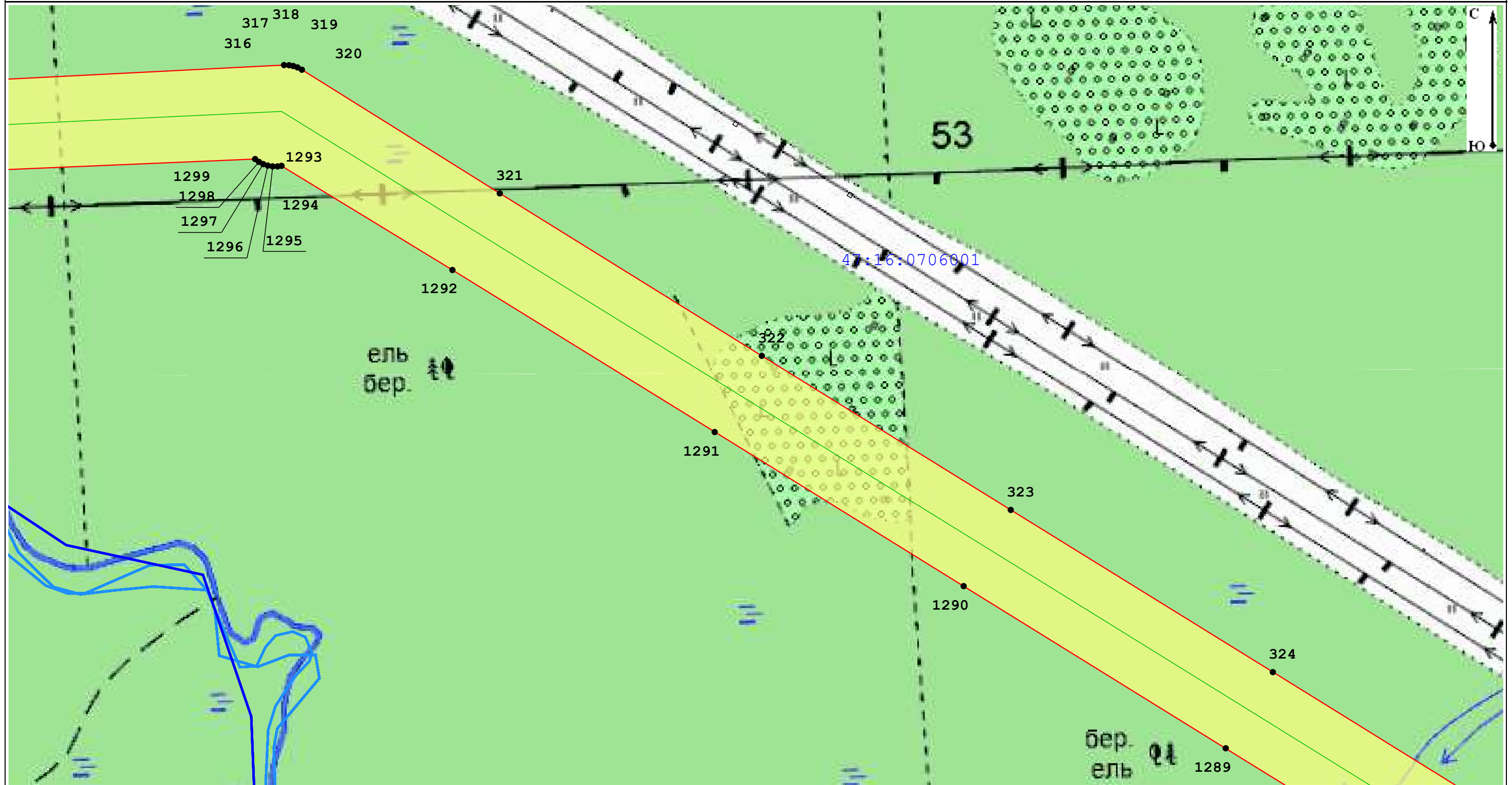
• - Характерная точка границы устанавливаемого публичного сервитута

Подпись _____

Дата 03.10.2022

Место для оттиска печати (при наличии) лица, составившего описание местоположения границ объекта





Масштаб 1:5 000

Условные обозначения:

35:22:0110001 - Номер кадастрового квартала

35:22:0000000:1348 - Кадастровый номер земельного участка, в отношении которого испрашивается публичный сервитут

— Местоположение "ВЛ 750 кВ Белозерская - Ленинградская"

— Границы кадастровых кварталов по данным единого государственного реестра недвижимости

□ - Границы публичного сервитута

— границы субъекта, МО, населенного пункта

— Границы земельных участков, имеющих в ЕГРН

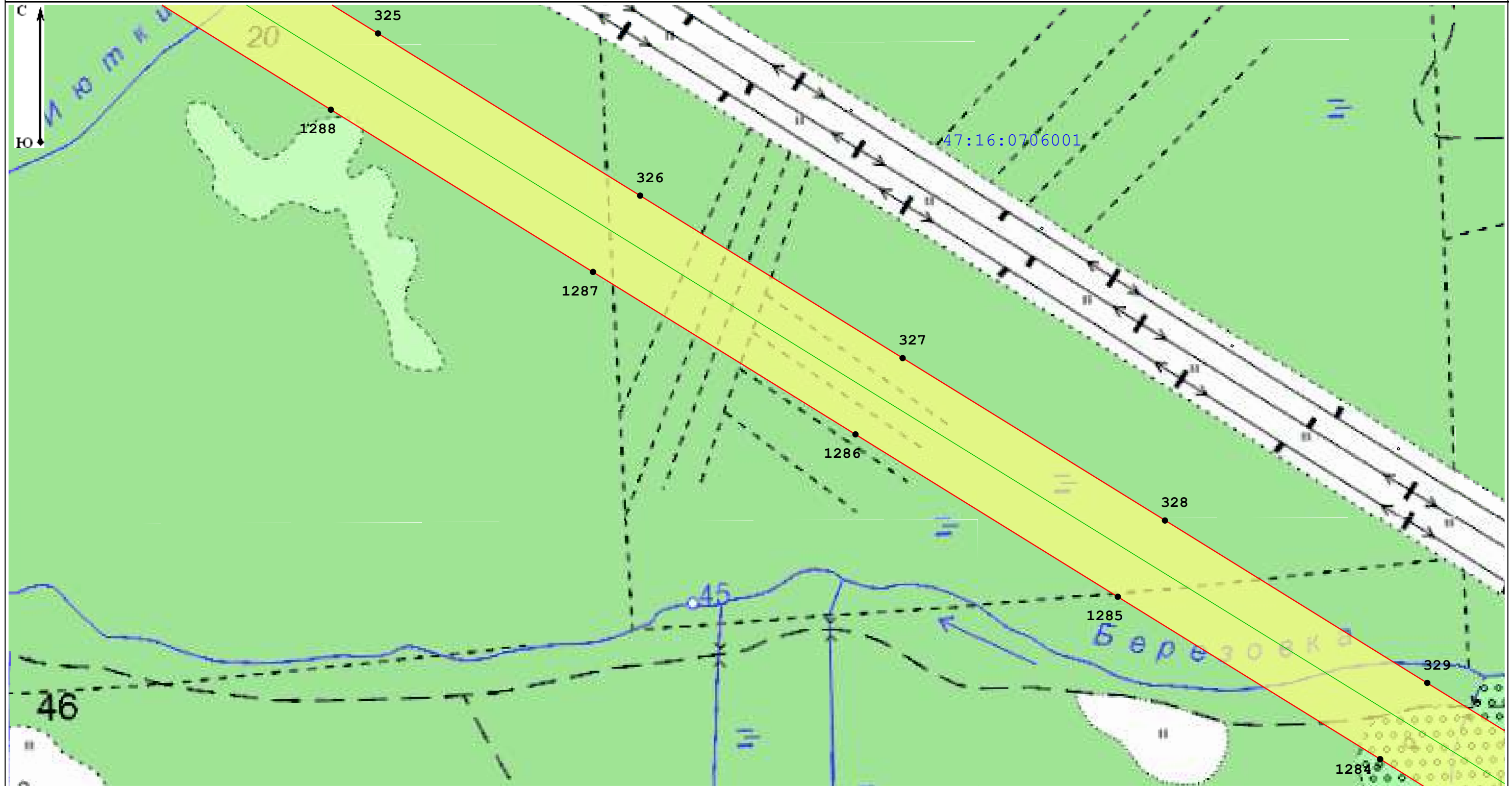
• - Характерная точка границы устанавливаемого публичного сервитута

Подпись _____

Дата 03.10.2022

Место для оттиска печати (при наличии) лица, составившего описание местоположения границ объекта





Масштаб 1:5 000

Условные обозначения:

35:22:0110001 - Номер кадастрового квартала

35:22:0000000:1348 - Кадастровый номер земельного участка, в отношении которого испрашивается публичный сервитут

— Местоположение "ВЛ 750 кВ Белозерская - Ленинградская"

— Границы кадастровых кварталов по данным единого государственного реестра недвижимости

□ - Границы публичного сервитута

— границы субъекта, МО, населенного пункта

— Границы земельных участков, имеющих в ЕГРН

• - Характерная точка границы устанавливаемого публичного сервитута

Подпись _____

Дата 03.10.2022

Место для оттиска печати (при наличии) лица, составившего описание местоположения границ объекта





Масштаб 1:5 000

Условные обозначения:

35:22:0110001 - Номер кадастрового квартала

35:22:0000000:1348 - Кадастровый номер земельного участка, в отношении которого испрашивается публичный сервитут

— Местоположение "ВЛ 750 кВ Белозерская - Ленинградская"

— Границы кадастровых кварталов по данным единого государственного реестра недвижимости

□ - Границы публичного сервитута

— границы субъекта, МО, населенного пункта

— Границы земельных участков, имеющих в ЕГРН

• - Характерная точка границы устанавливаемого публичного сервитута

Подпись _____

Дата 03.10.2022

Место для оттиска печати (при наличии) лица, составившего описание местоположения границ объекта





Масштаб 1:5 000

Условные обозначения:

35:22:0110001 - Номер кадастрового квартала

35:22:0000000:1348 - Кадастровый номер земельного участка, в отношении которого испрашивается публичный сервитут

— Местоположение "ВЛ 750 кВ Белозерская - Ленинградская"

— Границы кадастровых кварталов по данным единого государственного реестра недвижимости

□ - Границы публичного сервитута

— границы субъекта, МО, населенного пункта

— Границы земельных участков, имеющих в ЕГРН

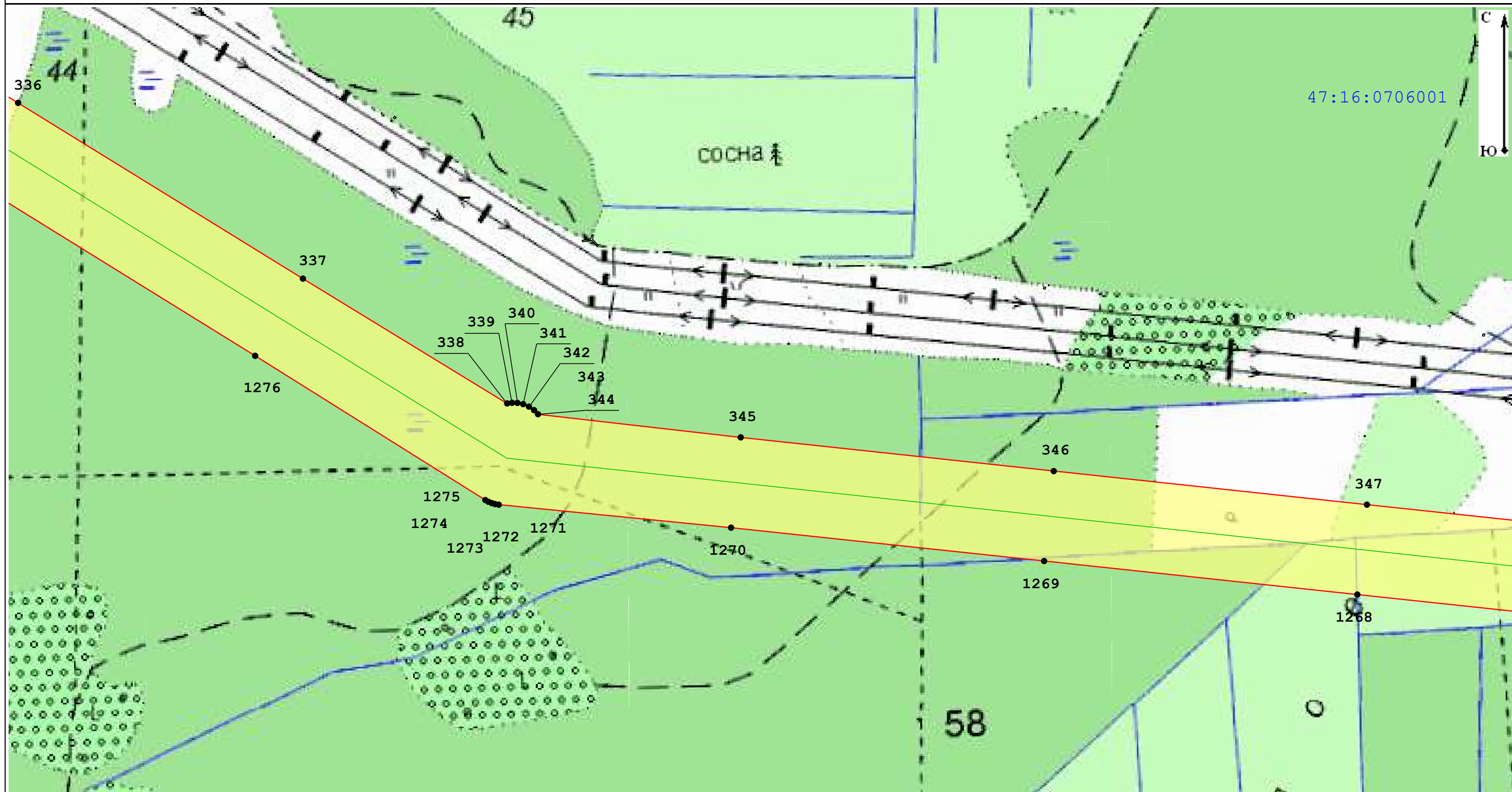
• - Характерная точка границы устанавливаемого публичного сервитута

Подпись _____

Дата 03.10.2022

Место для оттиска печати (при наличии) лица, составившего описание местоположения границ объекта





Масштаб 1:5 000

Условные обозначения:

35:22:0110001 - Номер кадастрового квартала

35:22:0000000:1348 - Кадастровый номер земельного участка, в отношении которого испрашивается публичный сервитут

— Местоположение "ВЛ 750 кВ Белозерская - Ленинградская"

— Границы кадастровых кварталов по данным единого государственного реестра недвижимости

□ - Границы публичного сервитута

— границы субъекта, МО, населенного пункта

— Границы земельных участков, имеющих в ЕГРН

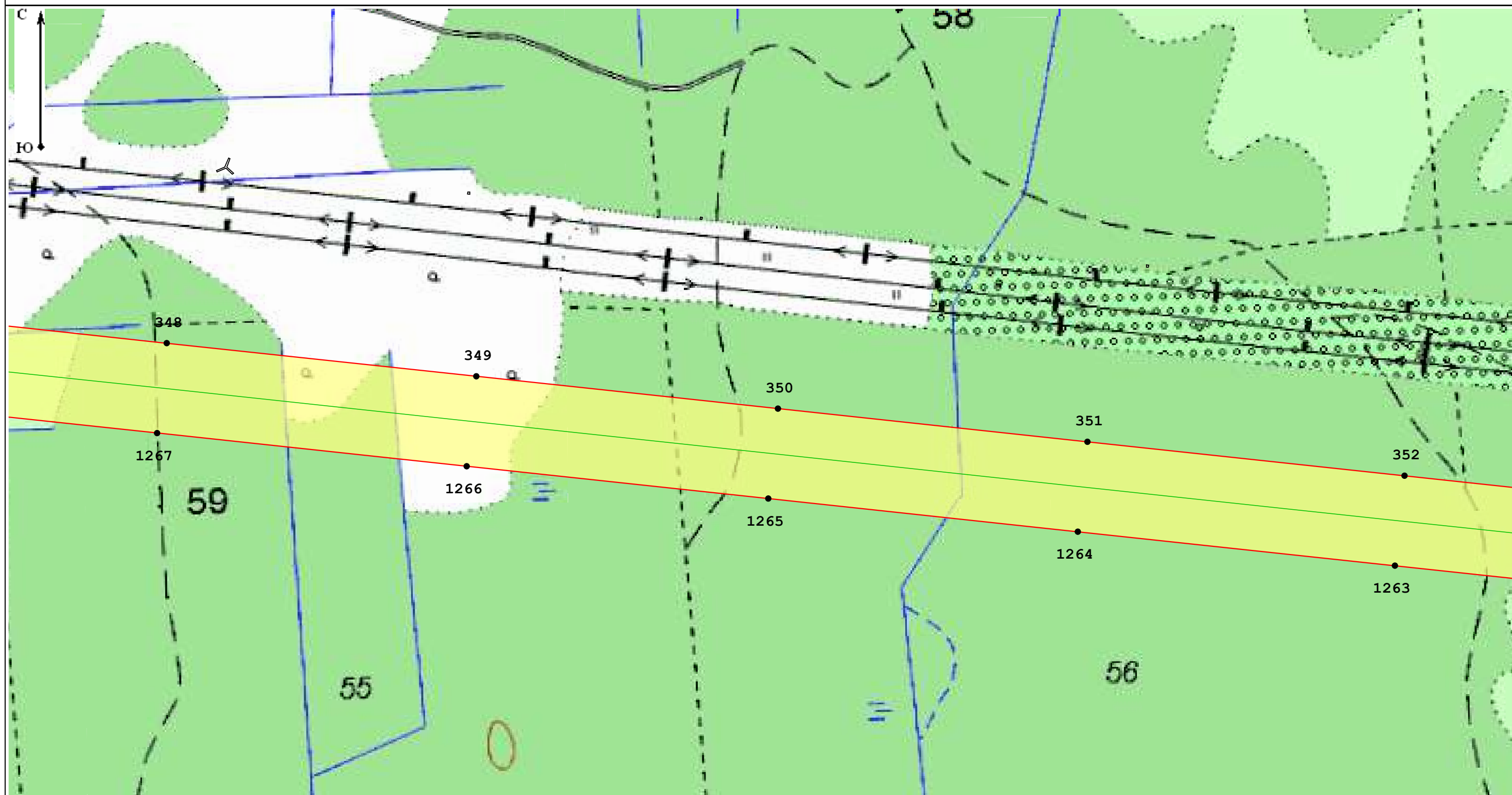
• - Характерная точка границы устанавливаемого публичного сервитута

Подпись _____

Дата 03.10.2022

Место для оттиска печати (при наличии) лица, составившего описание местоположения границ объекта





Масштаб 1:5 000

Условные обозначения:

35:22:0110001 - Номер кадастрового квартала

35:22:0000000:1348 - Кадастровый номер земельного участка, в отношении которого испрашивается публичный сервитут

— Местоположение "ВЛ 750 кВ Белозерская - Ленинградская"

— Границы кадастровых кварталов по данным единого государственного реестра недвижимости

□ - Границы публичного сервитута

— границы субъекта, МО, населенного пункта

— Границы земельных участков, имеющих в ЕГРН

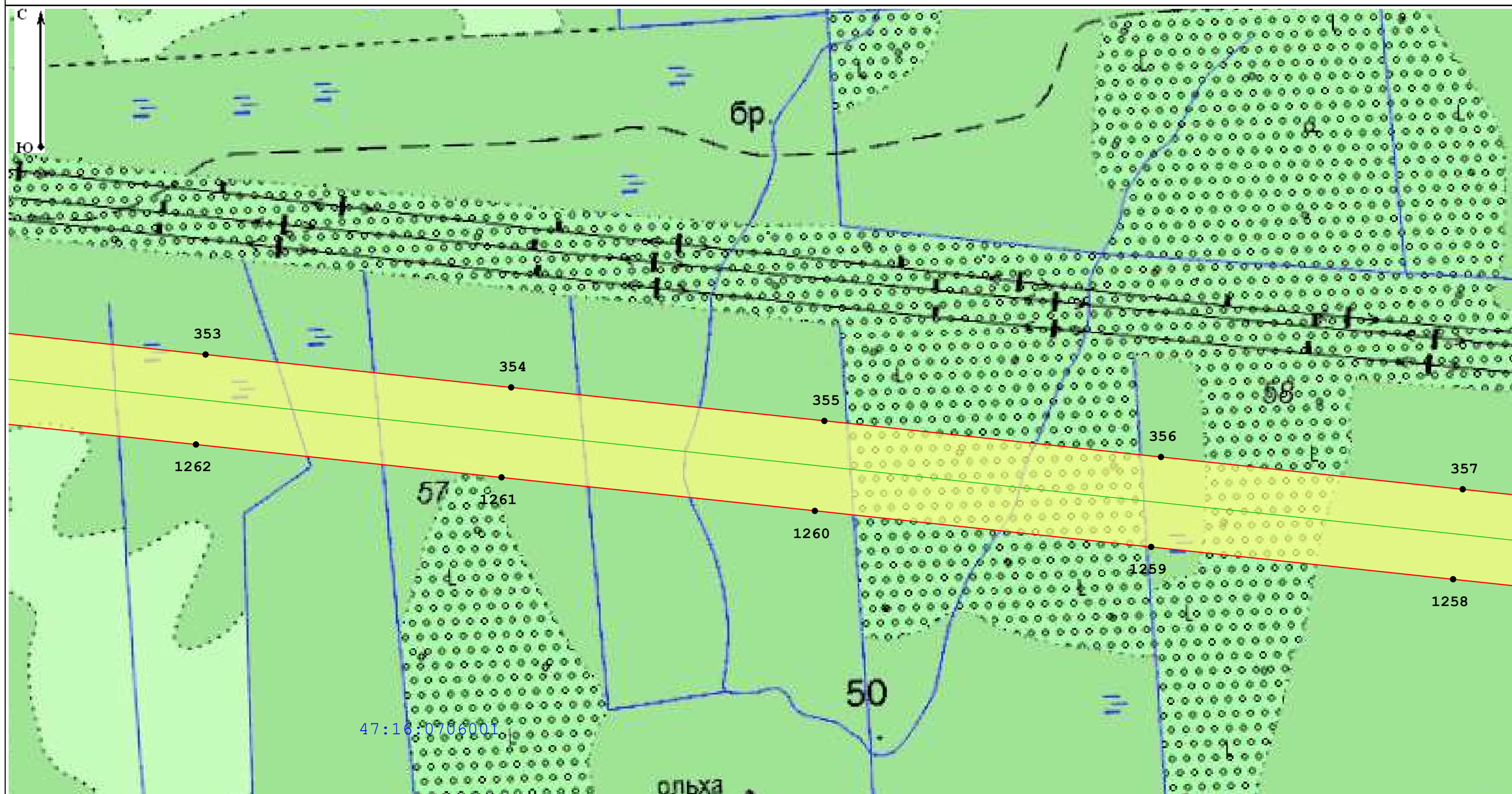
• - Характерная точка границы устанавливаемого публичного сервитута

Подпись _____

Дата 03.10.2022

Место для оттиска печати (при наличии) лица, составившего описание местоположения границ объекта





Масштаб 1:5 000

Условные обозначения:

35:22:0110001 - Номер кадастрового квартала

35:22:0000000:1348 - Кадастровый номер земельного участка, в отношении которого испрашивается публичный сервитут

— Местоположение "ВЛ 750 кВ Белозерская - Ленинградская"

— Границы кадастровых кварталов по данным единого государственного реестра недвижимости

□ Границы публичного сервитута

— границы субъекта, МО, населенного пункта

— Границы земельных участков, имеющих в ЕГРН

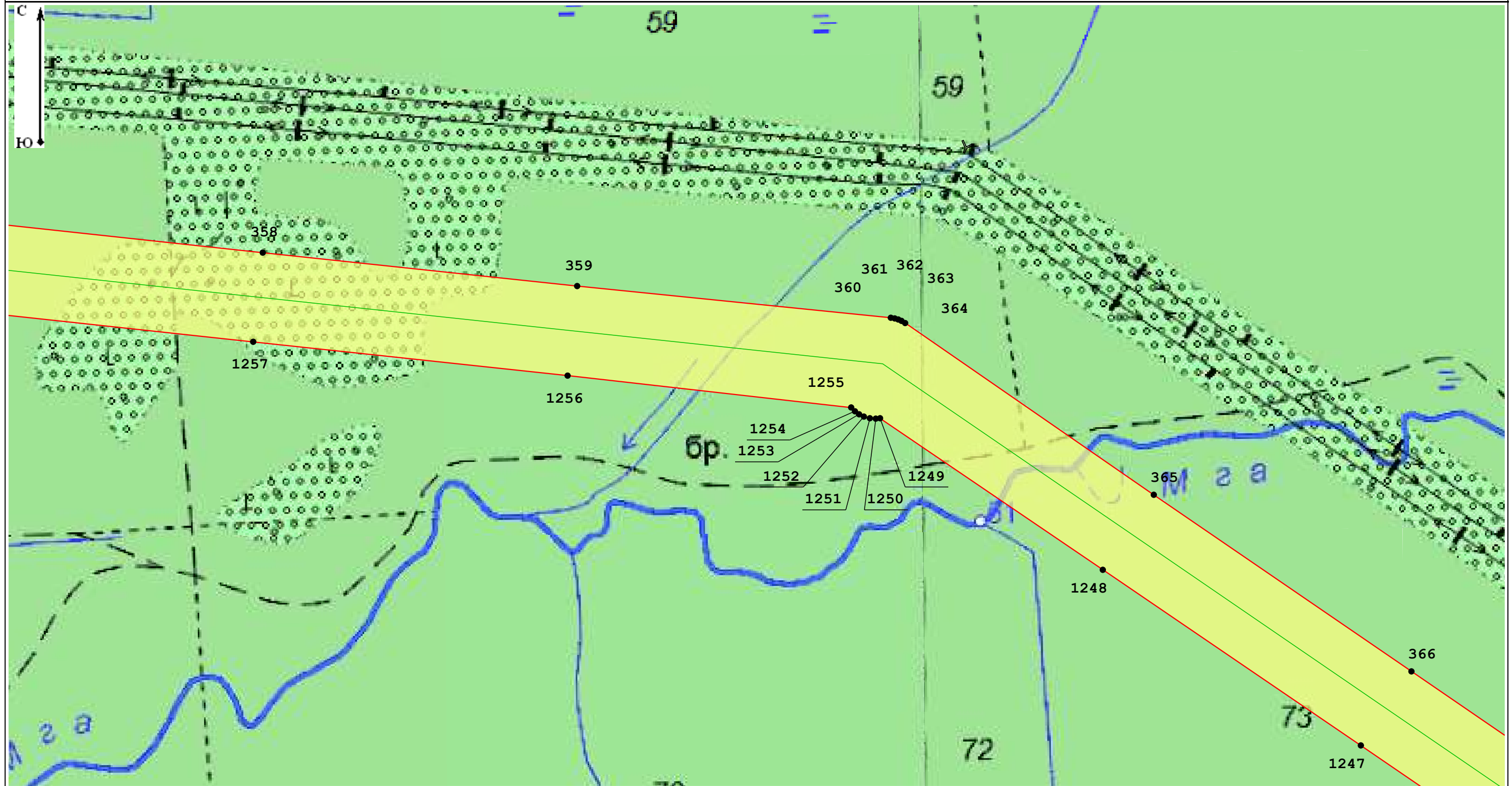
• - Характерная точка границы устанавливаемого публичного сервитута

Подпись _____

Место для оттиска печати (при наличии) лица, составившего описание местоположения границ объекта



Дата 03.10.2022



Масштаб 1:5 000

Условные обозначения:

35:22:0110001 - Номер кадастрового квартала

35:22:0000000:1348 - Кадастровый номер земельного участка, в отношении которого испрашивается публичный сервитут

— Местоположение "ВЛ 750 кВ Белозерская - Ленинградская"

— Границы кадастровых кварталов по данным единого государственного реестра недвижимости

□ - Границы публичного сервитута

— границы субъекта, МО, населенного пункта

— Границы земельных участков, имеющих в ЕГРН

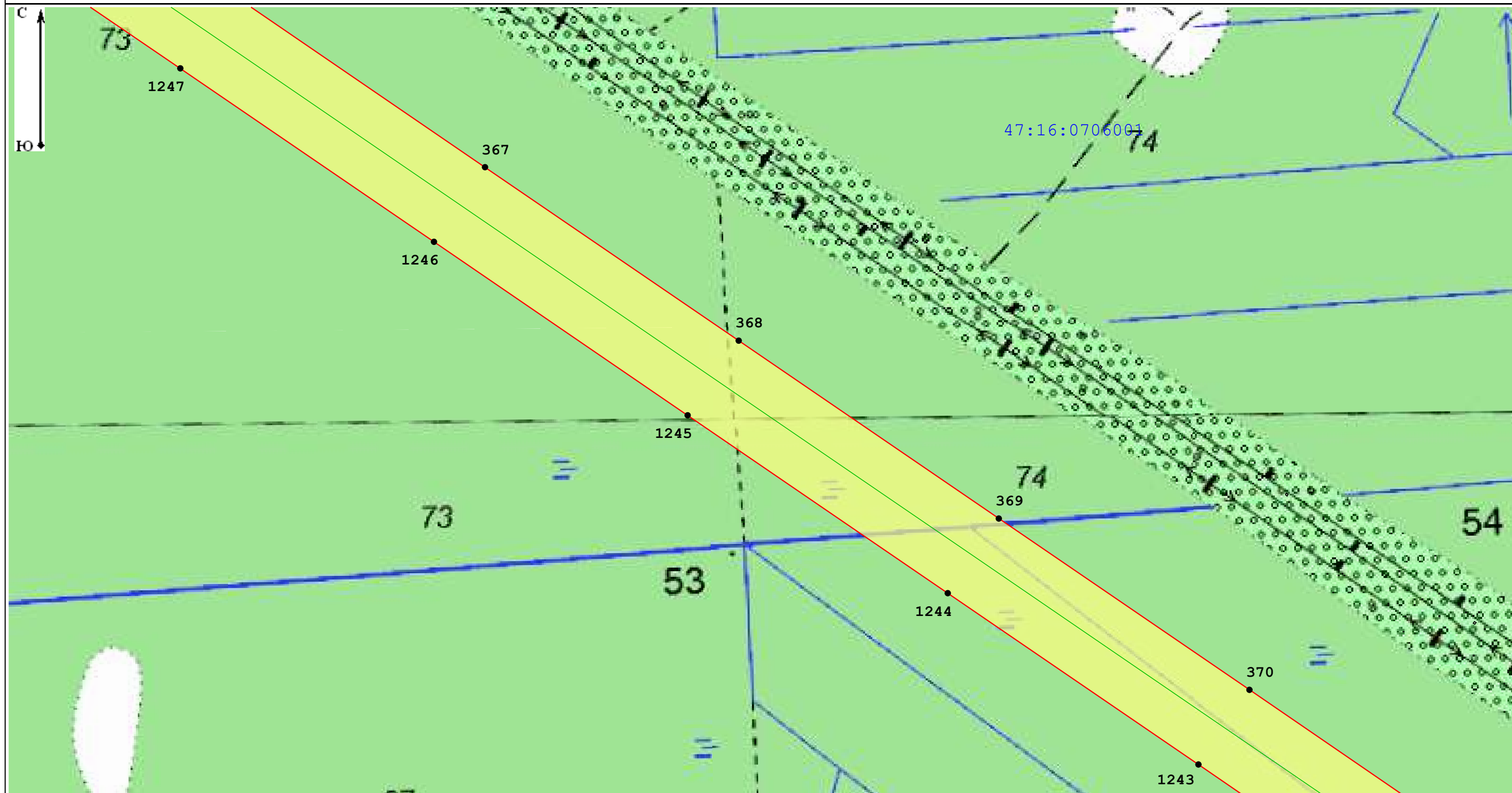
• - Характерная точка границы устанавливаемого публичного сервитута

Подпись _____

Место для оттиска печати (при наличии) лица, составившего описание местоположения границ объекта



Дата 03.10.2022



Масштаб 1:5 000

Условные обозначения:

35:22:0110001 - Номер кадастрового квартала

35:22:0000000:1348 - Кадастровый номер земельного участка, в отношении которого испрашивается публичный сервитут

— Местоположение "ВЛ 750 кВ Белозерская - Ленинградская"

— Границы кадастровых кварталов по данным единого государственного реестра недвижимости

□ - Границы публичного сервитута

— границы субъекта, МО, населенного пункта

— Границы земельных участков, имеющих в ЕГРН

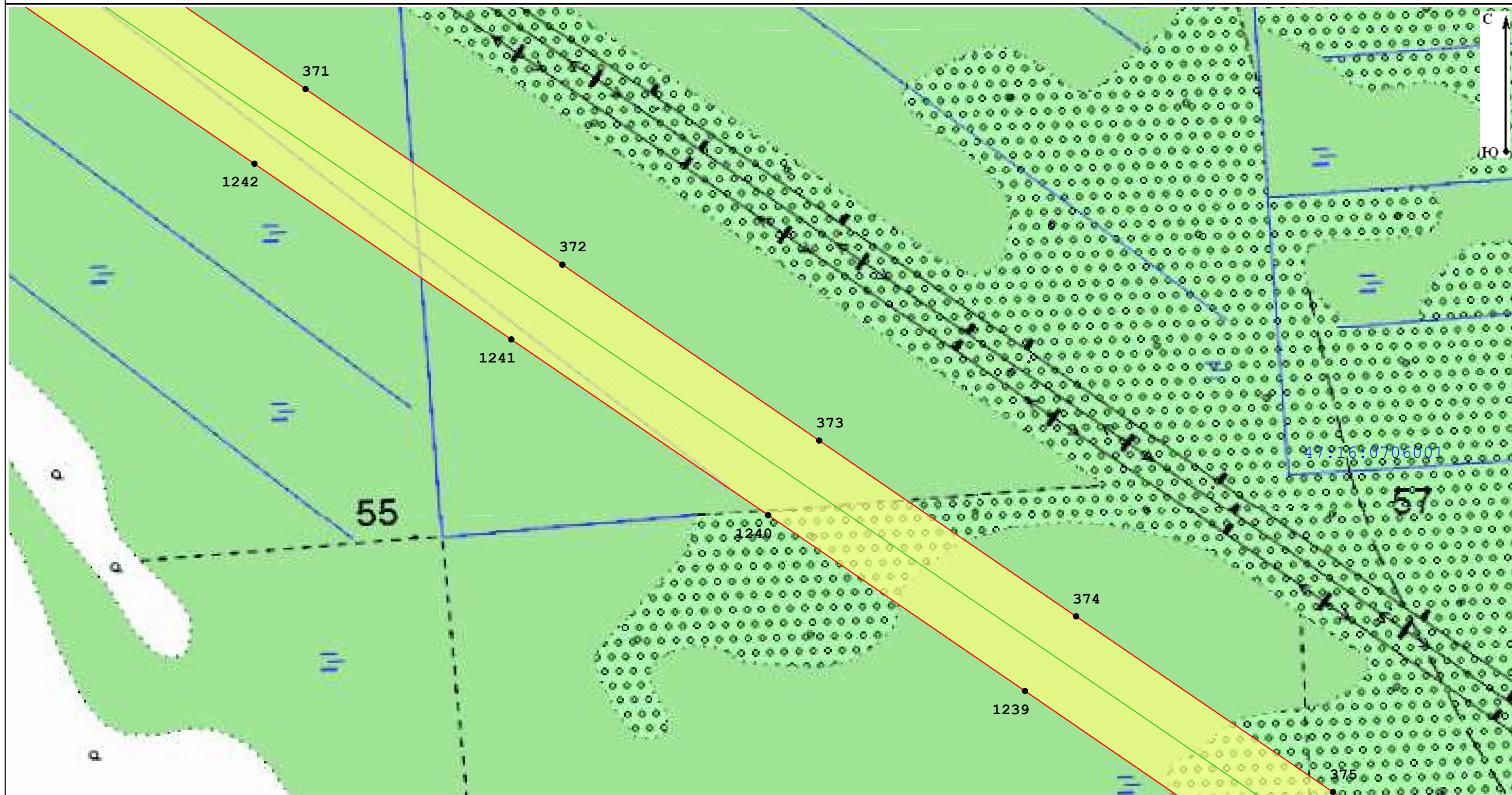
• - Характерная точка границы устанавливаемого публичного сервитута

Подпись _____

Дата 03.10.2022

Место для оттиска печати (при наличии) лица, составившего описание местоположения границ объекта





Масштаб 1:5 000

Условные обозначения:

35:22:0110001 - Номер кадастрового квартала

35:22:0000000:1348 - Кадастровый номер земельного участка, в отношении которого испрашивается публичный сервитут

— Местоположение "ВЛ 750 кВ Белозерская - Ленинградская"

— Границы кадастровых кварталов по данным единого государственного реестра недвижимости

□ - Границы публичного сервитута

— границы субъекта, МО, населенного пункта

— Границы земельных участков, имеющих в ЕГРН

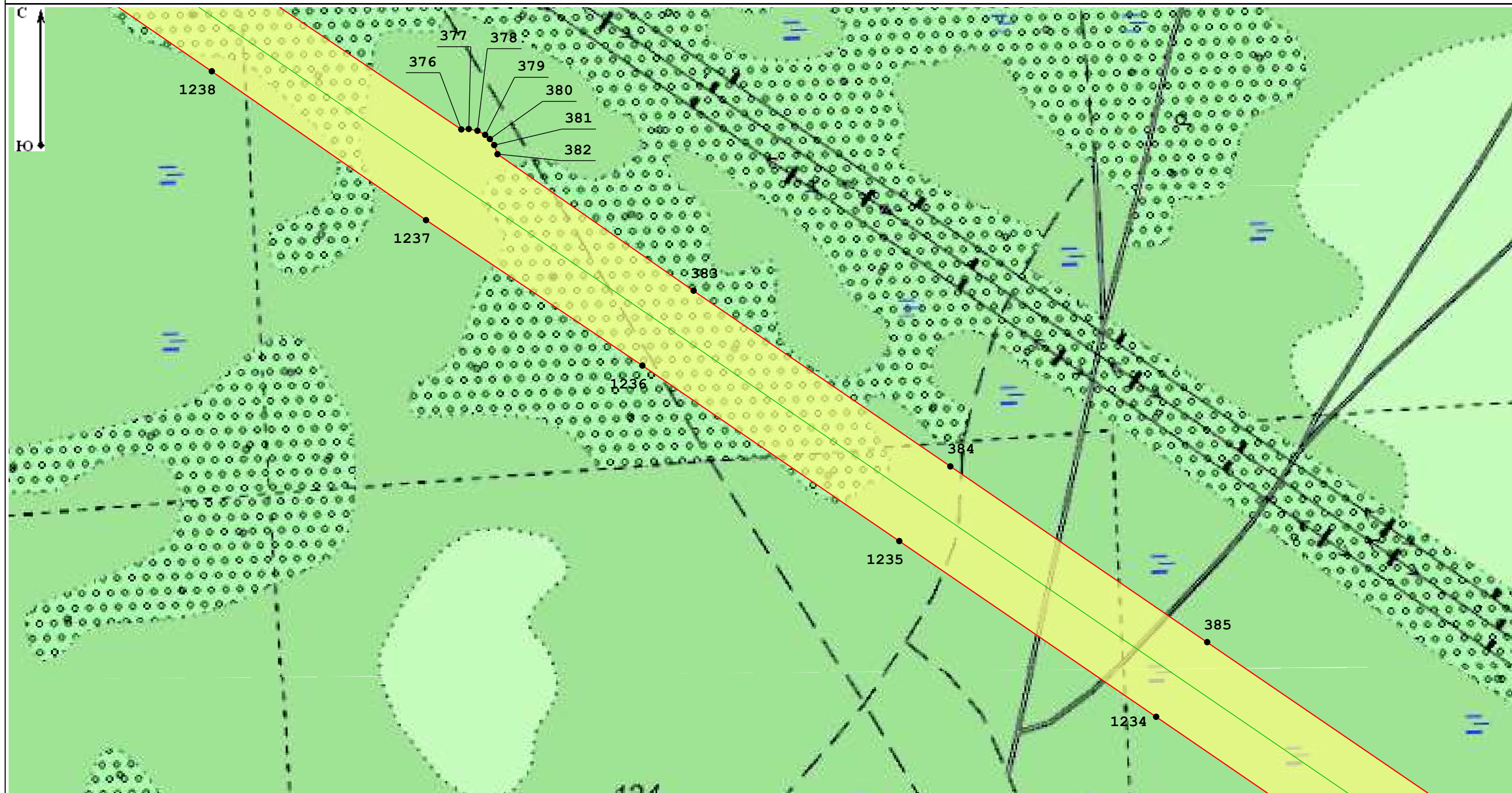
• - Характерная точка границы устанавливаемого публичного сервитута

Подпись _____

Место для оттиска печати (при наличии) лица, составившего описание местоположения границ объекта



Дата _____ 03.10.2022



Масштаб 1:5 000

Условные обозначения:

35:22:0110001 - Номер кадастрового квартала

35:22:0000000:1348 - Кадастровый номер земельного участка, в отношении которого испрашивается публичный сервитут

— Местоположение "ВЛ 750 кВ Белозерская - Ленинградская"

— Границы кадастровых кварталов по данным единого государственного реестра недвижимости

□ - Границы публичного сервитута

— границы субъекта, МО, населенного пункта

— Границы земельных участков, имеющих в ЕГРН

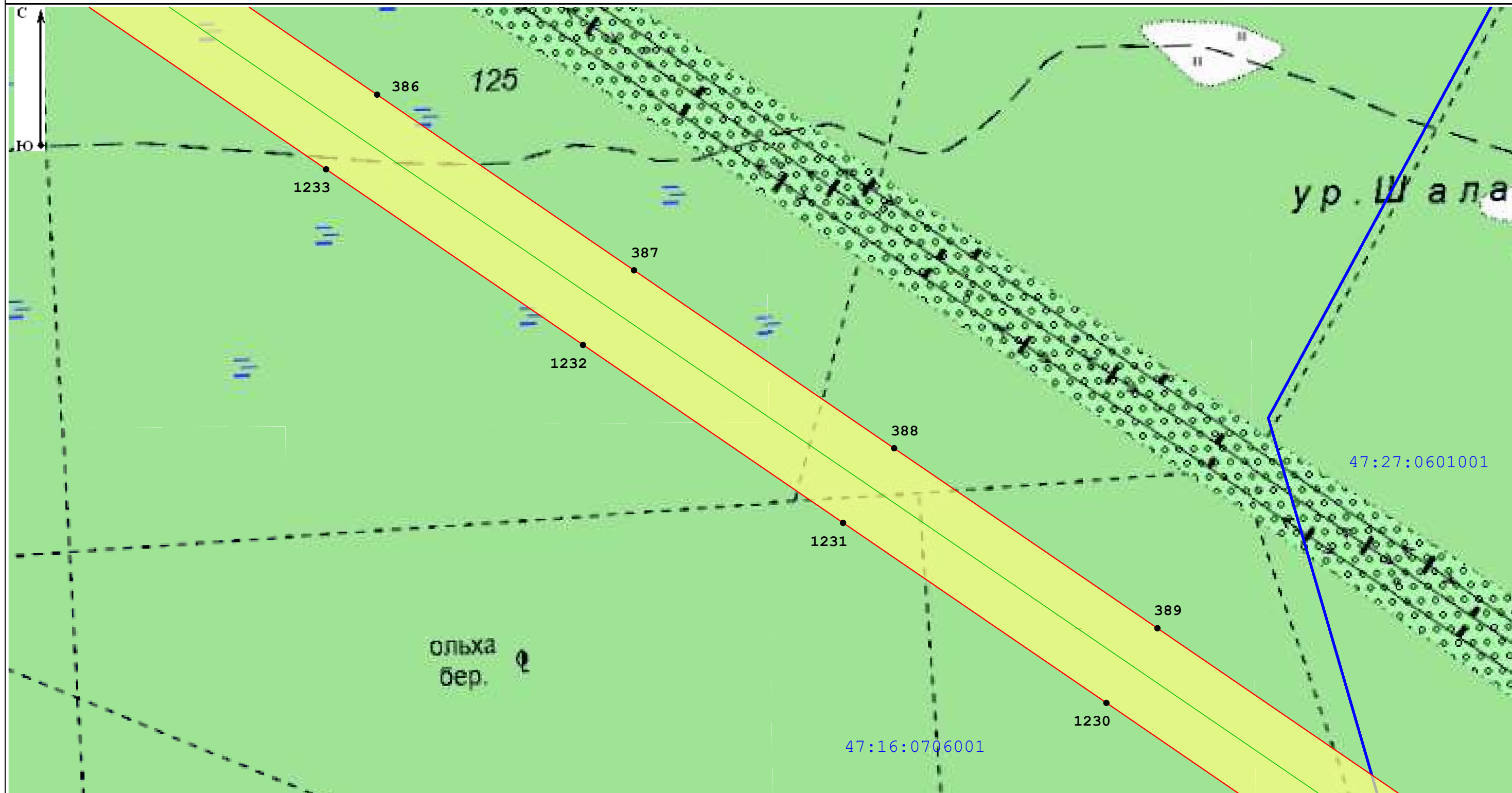
• - Характерная точка границы устанавливаемого публичного сервитута

Подпись _____

Дата 03.10.2022

Место для оттиска печати (при наличии) лица, составившего описание местоположения границ объекта





Масштаб 1:5 000

Условные обозначения:

35:22:0110001 - Номер кадастрового квартала

35:22:0000000:1348 - Кадастровый номер земельного участка, в отношении которого испрашивается публичный сервитут

— Местоположение "ВЛ 750 кВ Белозерская - Ленинградская"

— Границы кадастровых кварталов по данным единого государственного реестра недвижимости

□ - Границы публичного сервитута

— границы субъекта, МО, населенного пункта

— Границы земельных участков, имеющих в ЕГРН

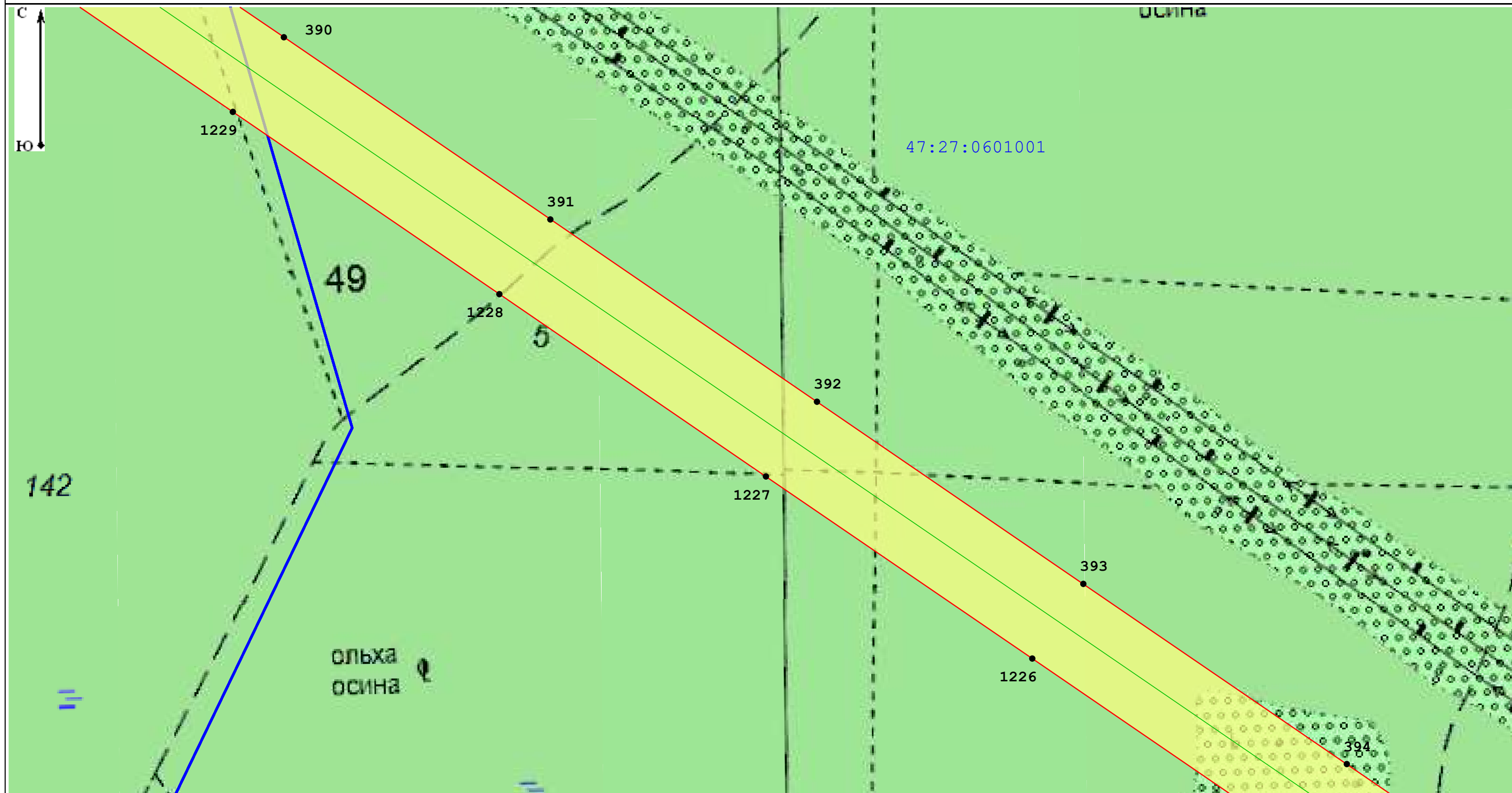
• - Характерная точка границы устанавливаемого публичного сервитута

Подпись _____

Дата 03.10.2022

Место для оттиска печати (при наличии) лица, составившего описание местоположения границ объекта





Масштаб 1:5 000

Условные обозначения:

35:22:0110001 - Номер кадастрового квартала

35:22:0000000:1348 - Кадастровый номер земельного участка, в отношении которого испрашивается публичный сервитут

— Местоположение "ВЛ 750 кВ Белозерская - Ленинградская"

— Границы кадастровых кварталов по данным единого государственного реестра недвижимости

□ - Границы публичного сервитута

— границы субъекта, МО, населенного пункта

— Границы земельных участков, имеющих в ЕГРН

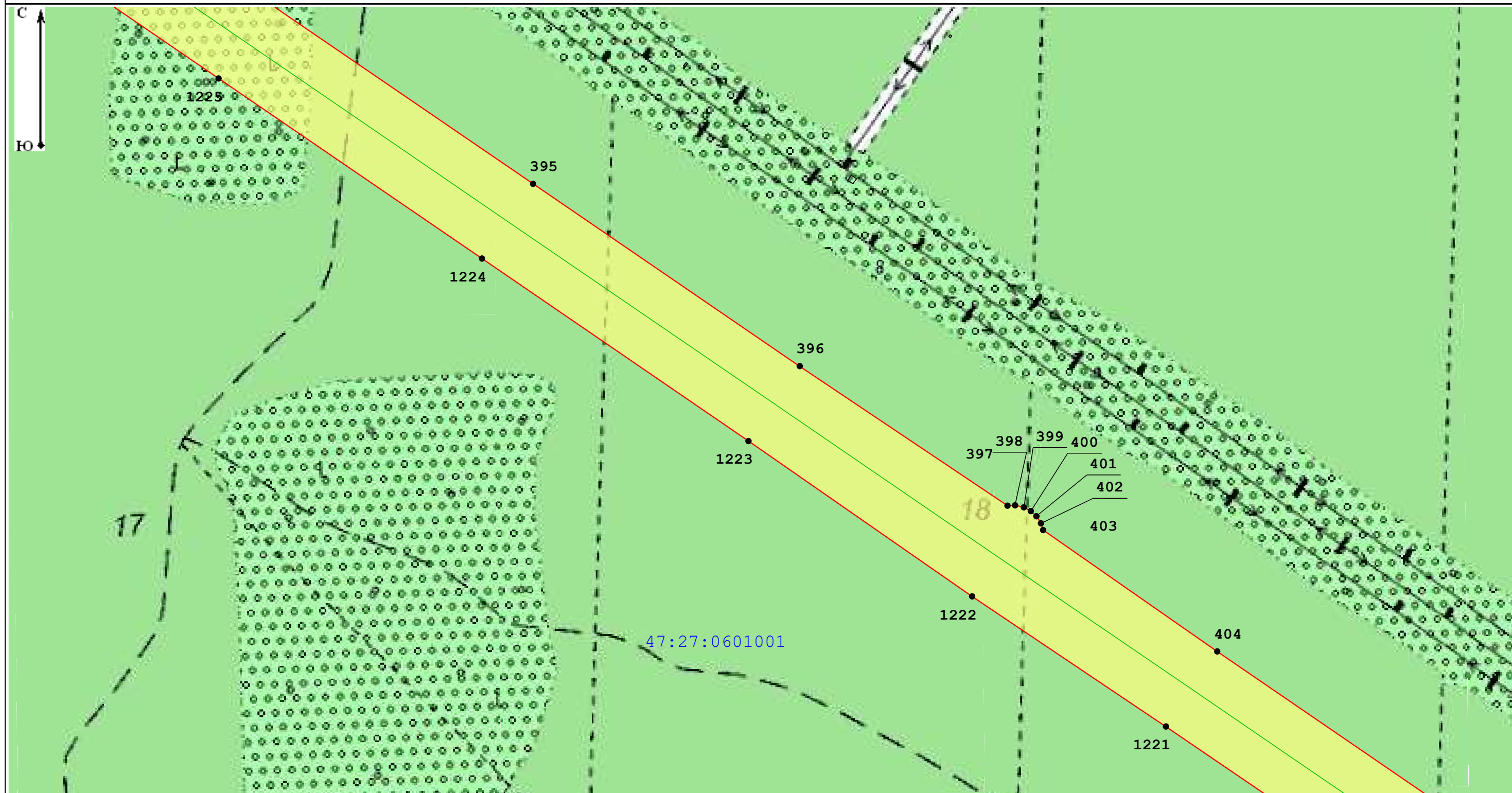
• - Характерная точка границы устанавливаемого публичного сервитута

Подпись _____

Дата 03.10.2022

Место для оттиска печати (при наличии) лица, составившего описание местоположения границ объекта





Масштаб 1:5 000

Условные обозначения:

35:22:0110001 - Номер кадастрового квартала

35:22:0000000:1348 - Кадастровый номер земельного участка, в отношении которого испрашивается публичный сервитут

— Местоположение "ВЛ 750 кВ Белозерская - Ленинградская"

— Границы кадастровых кварталов по данным единого государственного реестра недвижимости

□ - Границы публичного сервитута

— границы субъекта, МО, населенного пункта

— Границы земельных участков, имеющих в ЕГРН

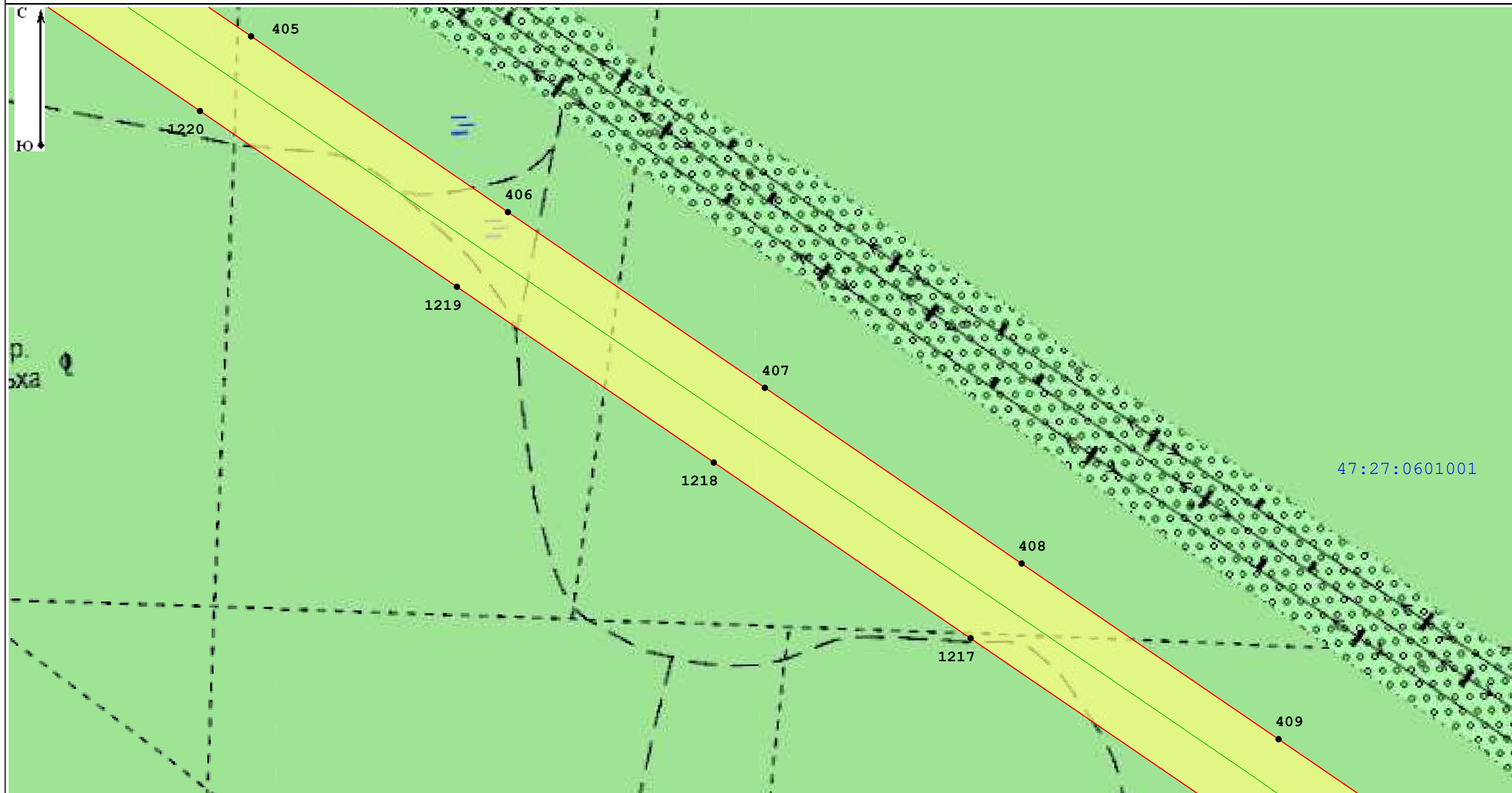
• - Характерная точка границы устанавливаемого публичного сервитута

Подпись _____

Дата 03.10.2022

Место для оттиска печати (при наличии) лица, составившего описание местоположения границ объекта





Масштаб 1:5 000

Условные обозначения:

35:22:0110001 - Номер кадастрового квартала

35:22:0000000:1348 - Кадастровый номер земельного участка, в отношении которого испрашивается публичный сервитут

— Местоположение "ВЛ 750 кВ Белозерская - Ленинградская"

— Границы кадастровых кварталов по данным единого государственного реестра недвижимости

□ - Границы публичного сервитута

— границы субъекта, МО, населенного пункта

— Границы земельных участков, имеющих в ЕГРН

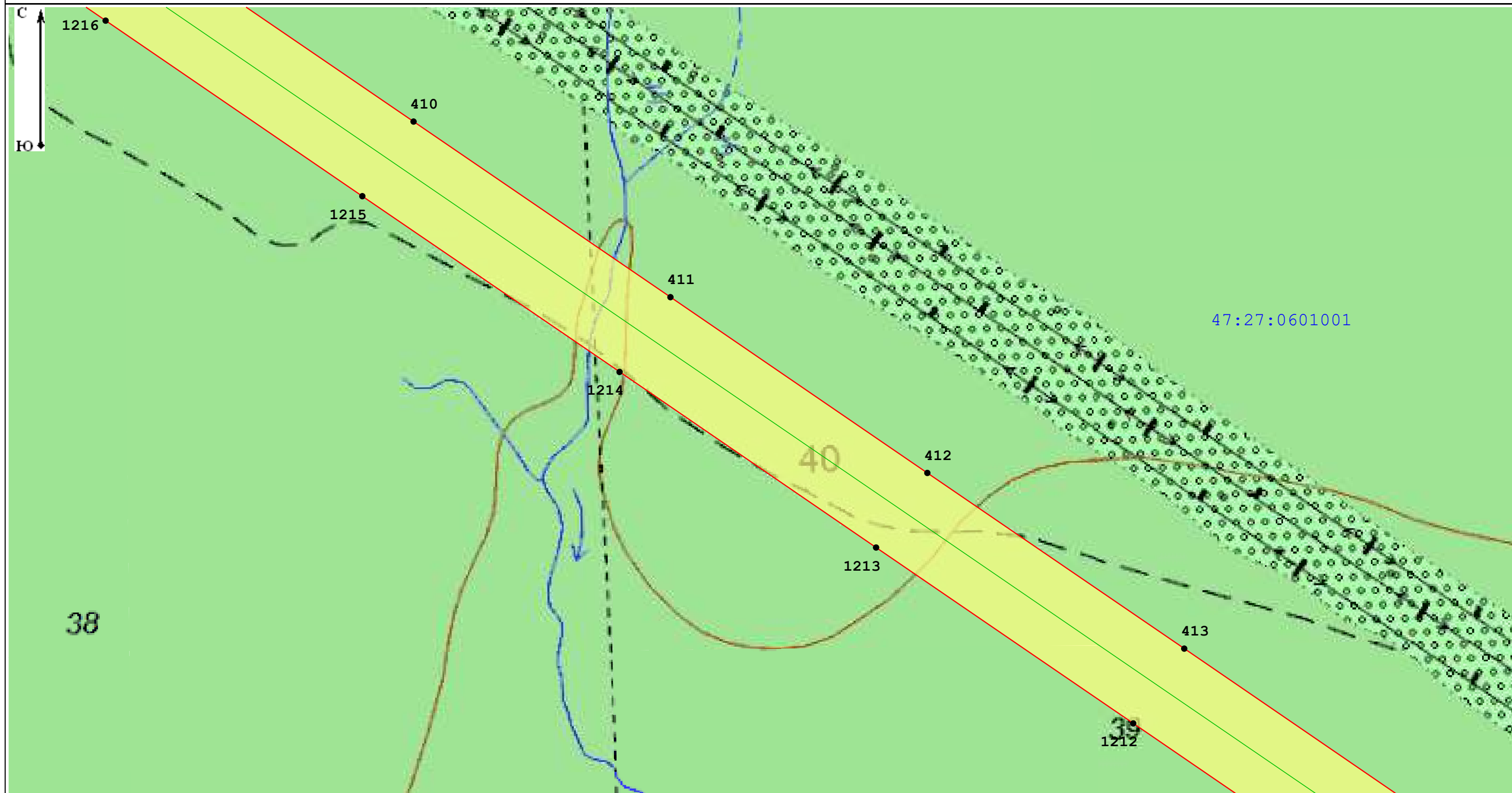
• - Характерная точка границы устанавливаемого публичного сервитута

Подпись _____

Дата 03.10.2022

Место для оттиска печати (при наличии) лица, составившего описание местоположения границ объекта





Масштаб 1:5 000

Условные обозначения:

35:22:0110001 - Номер кадастрового квартала

35:22:0000000:1348 - Кадастровый номер земельного участка, в отношении которого испрашивается публичный сервитут

— Местоположение "ВЛ 750 кВ Белозерская - Ленинградская"

— Границы кадастровых кварталов по данным единого государственного реестра недвижимости

□ - Границы публичного сервитута

— границы субъекта, МО, населенного пункта

— Границы земельных участков, имеющих в ЕГРН

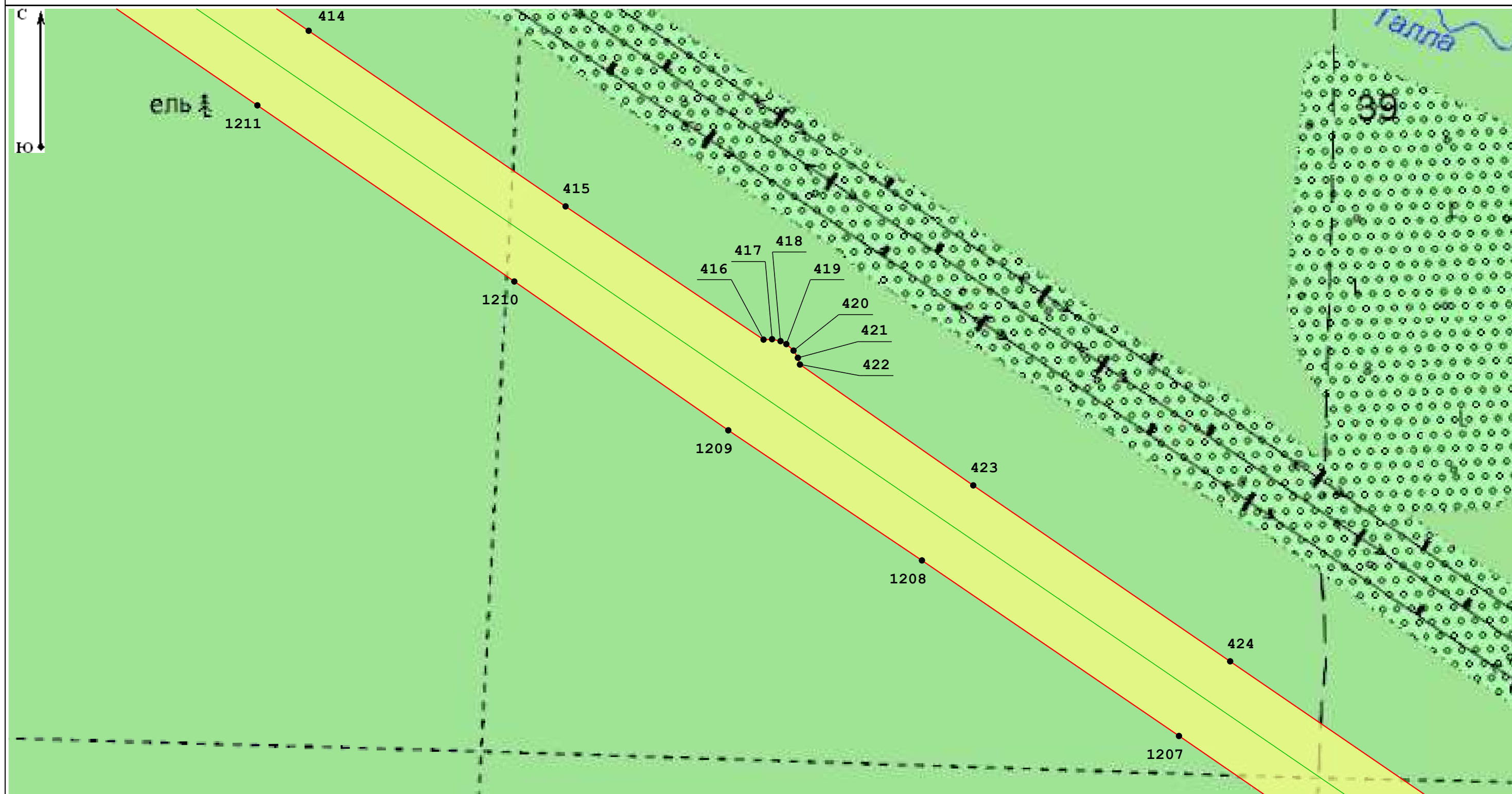
• - Характерная точка границы устанавливаемого публичного сервитута

Подпись _____

Место для оттиска печати (при наличии) лица, составившего описание местоположения границ объекта



Дата 03.10.2022



Масштаб 1:5 000

Условные обозначения:

35:22:0110001 - Номер кадастрового квартала

35:22:0000000:1348 - Кадастровый номер земельного участка, в отношении которого испрашивается публичный сервитут

— Местоположение "ВЛ 750 кВ Белозерская - Ленинградская"

— Границы кадастровых кварталов по данным единого государственного реестра недвижимости

□ - Границы публичного сервитута

— границы субъекта, МО, населенного пункта

— Границы земельных участков, имеющих в ЕГРН

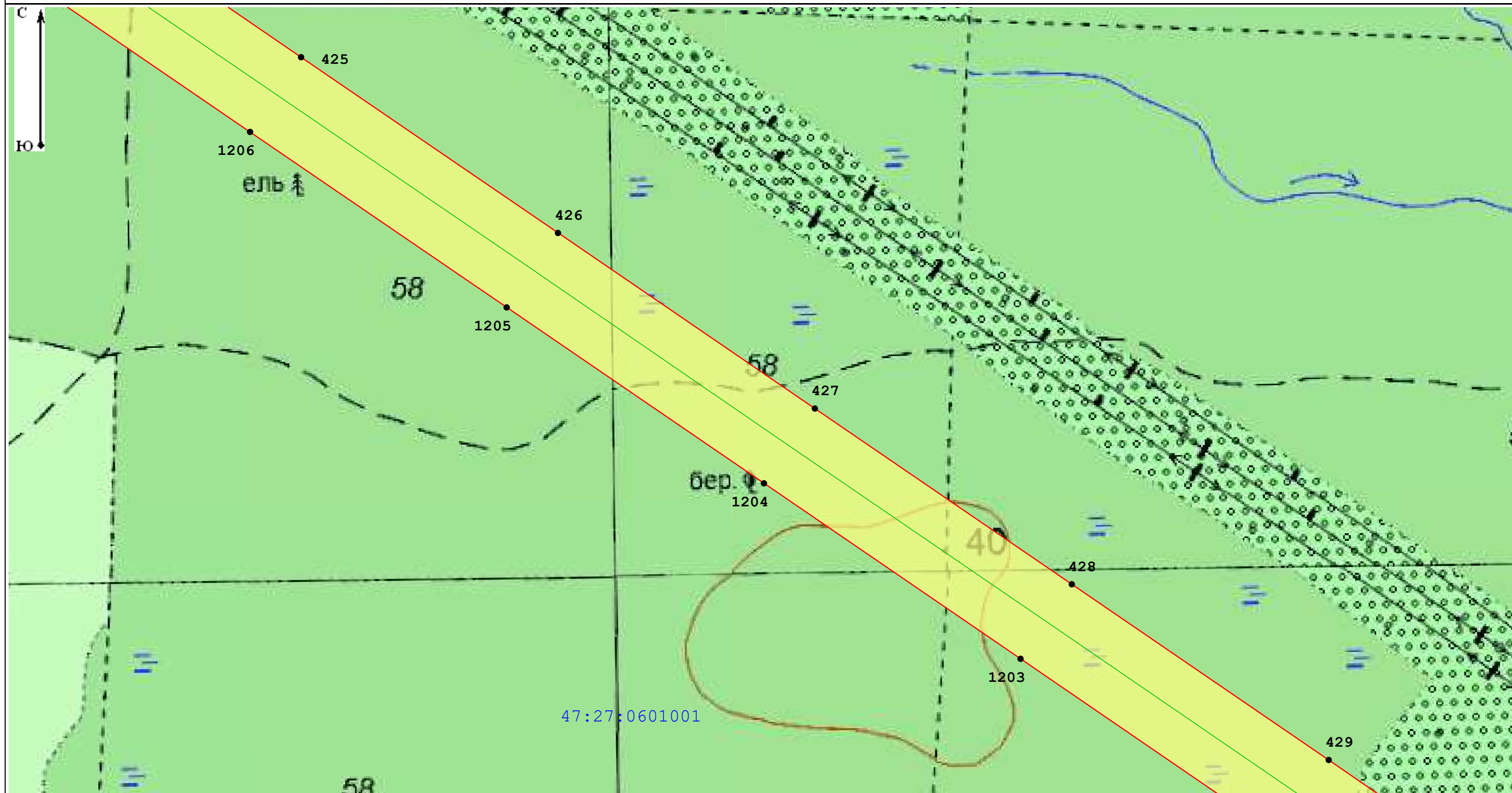
• - Характерная точка границы устанавливаемого публичного сервитута

Подпись _____

Дата 03.10.2022

Место для оттиска печати (при наличии) лица, составившего описание местоположения границ объекта





Масштаб 1:5 000

Условные обозначения:

35:22:0110001 - Номер кадастрового квартала

35:22:0000000:1348 - Кадастровый номер земельного участка, в отношении которого испрашивается публичный сервитут

— Местоположение "ВЛ 750 кВ Белозерская - Ленинградская"

— Границы кадастровых кварталов по данным единого государственного реестра недвижимости

□ - Границы публичного сервитута

— границы субъекта, МО, населенного пункта

— Границы земельных участков, имеющих в ЕГРН

• - Характерная точка границы устанавливаемого публичного сервитута

Подпись _____

Дата 03.10.2022

Место для оттиска печати (при наличии) лица, составившего описание местоположения границ объекта





Масштаб 1:5 000

Условные обозначения:

35:22:0110001 - Номер кадастрового квартала

35:22:0000000:1348 - Кадастровый номер земельного участка, в отношении которого испрашивается публичный сервитут

— Местоположение "ВЛ 750 кВ Белозерская - Ленинградская"

— Границы кадастровых кварталов по данным единого государственного реестра недвижимости

□ - Границы публичного сервитута

— границы субъекта, МО, населенного пункта

— Границы земельных участков, имеющих в ЕГРН

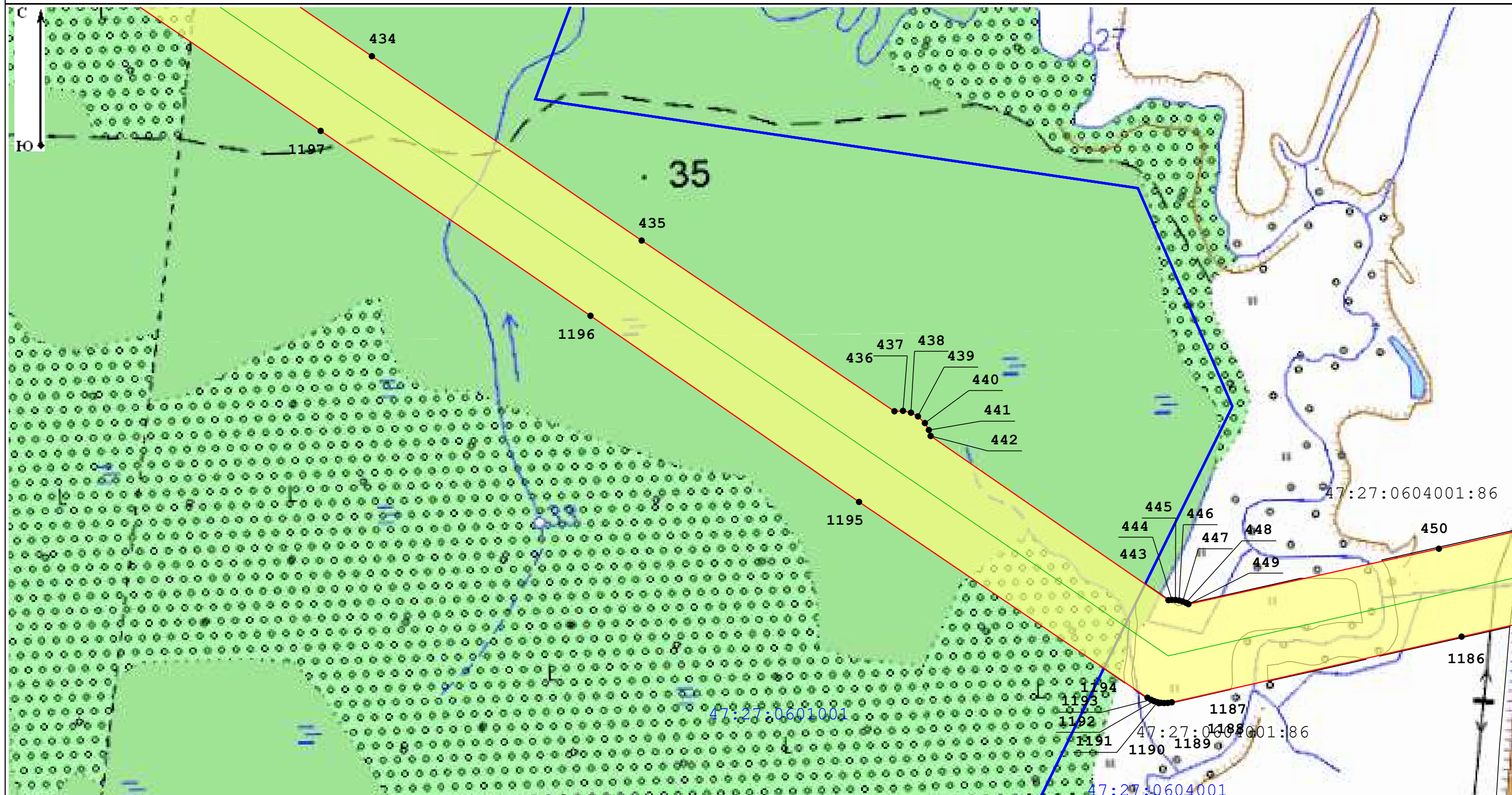
• - Характерная точка границы устанавливаемого публичного сервитута

Подпись _____

Дата 03.10.2022

Место для оттиска печати (при наличии) лица, составившего описание местоположения границ объекта





Масштаб 1:5 000

Условные обозначения:

35:22:0110001 - Номер кадастрового квартала

35:22:0000000:1348 - Кадастровый номер земельного участка, в отношении которого испрашивается публичный сервитут

— Местоположение "ВЛ 750 кВ Белозерская - Ленинградская"

— Границы кадастровых кварталов по данным единого государственного реестра недвижимости

— Границы публичного сервитута

— границы субъекта, МО, населенного пункта

— Границы земельных участков, имеющих в ЕГРН

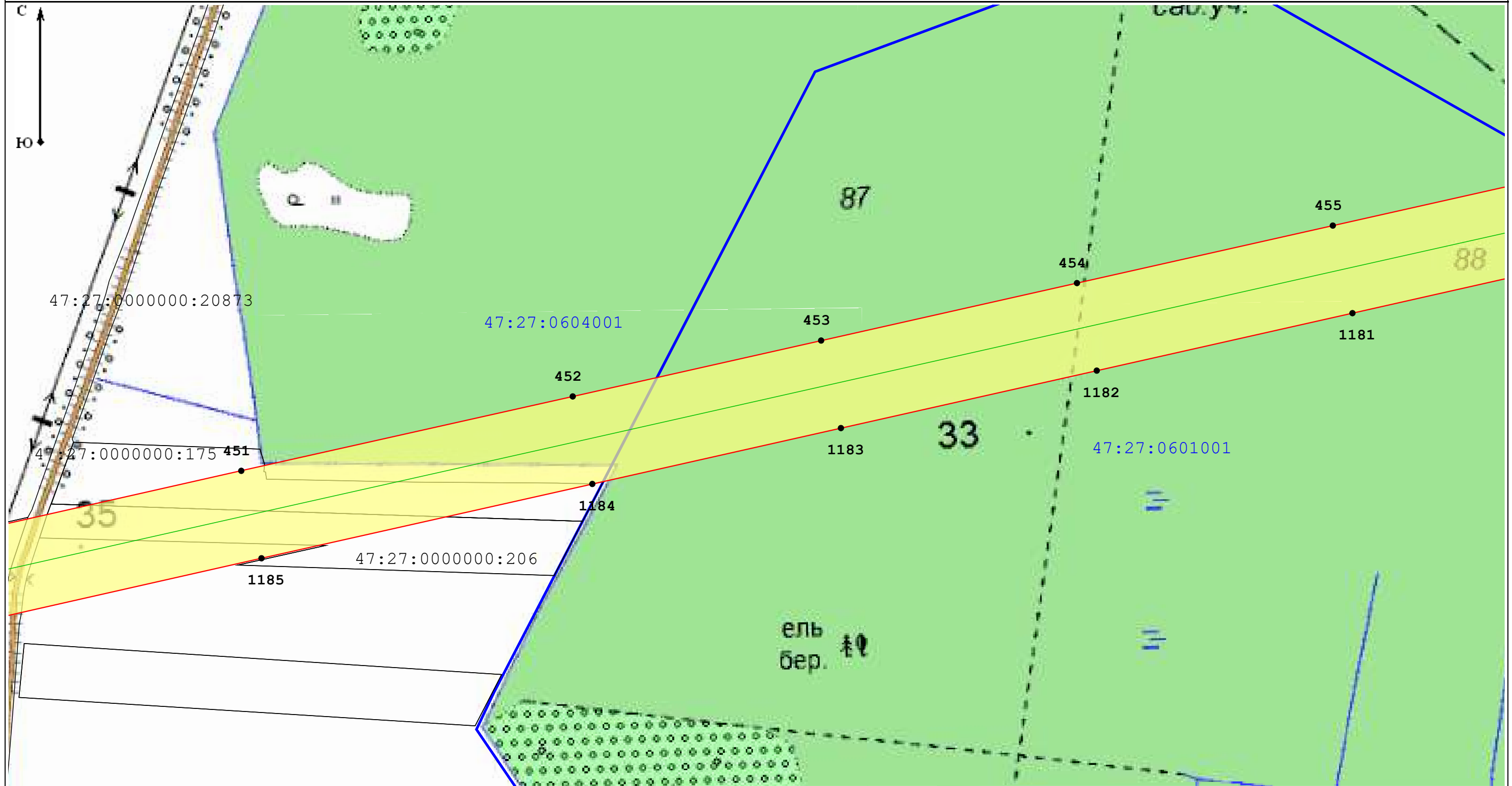
— Характерная точка границы устанавливаемого публичного сервитута

Подпись _____

Дата 03.10.2022

Место для оттиска печати (при наличии) лица, составившего описание местоположения границ объекта





Масштаб 1:5 000

Условные обозначения:

35:22:0110001 - Номер кадастрового квартала

35:22:0000000:1348 - Кадастровый номер земельного участка, в отношении которого испрашивается публичный сервитут

— Местоположение "ВЛ 750 кВ Белозерская - Ленинградская"

— Границы кадастровых кварталов по данным единого государственного реестра недвижимости

□ - Границы публичного сервитута

— границы субъекта, МО, населенного пункта

— Границы земельных участков, имеющих в ЕГРН

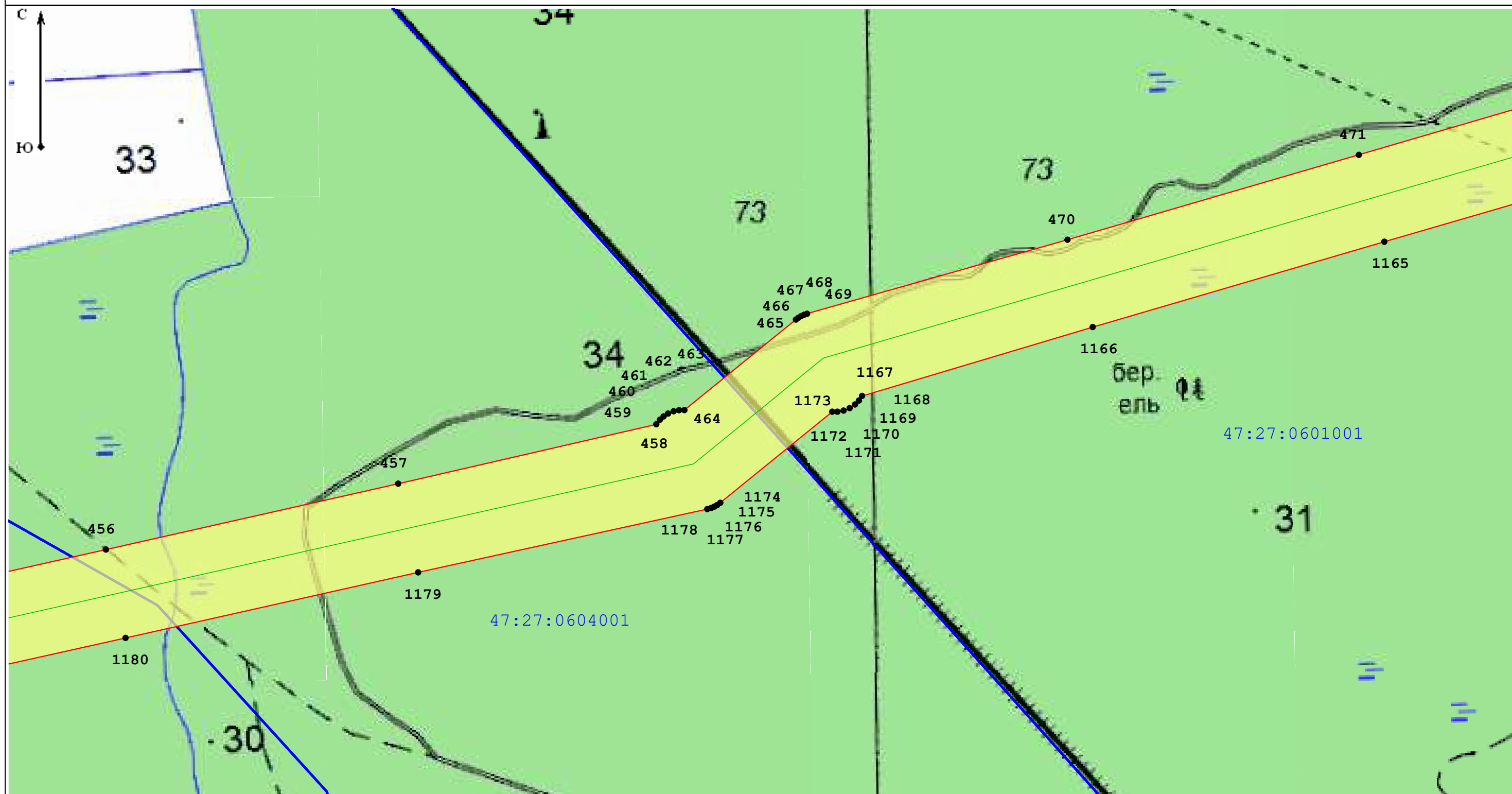
• - Характерная точка границы устанавливаемого публичного сервитута

Подпись _____

Дата 03.10.2022

Место для оттиска печати (при наличии) лица, составившего описание местоположения границ объекта





Масштаб 1:5 000

Условные обозначения:

35:22:0110001 - Номер кадастрового квартала

35:22:0000000:1348 - Кадастровый номер земельного участка, в отношении которого испрашивается публичный сервитут

— Местоположение "ВЛ 750 кВ Белозерская - Ленинградская"

— Границы кадастровых кварталов по данным единого государственного реестра недвижимости

□ - Границы публичного сервитута

— границы субъекта, МО, населенного пункта

— Границы земельных участков, имеющих в ЕГРН

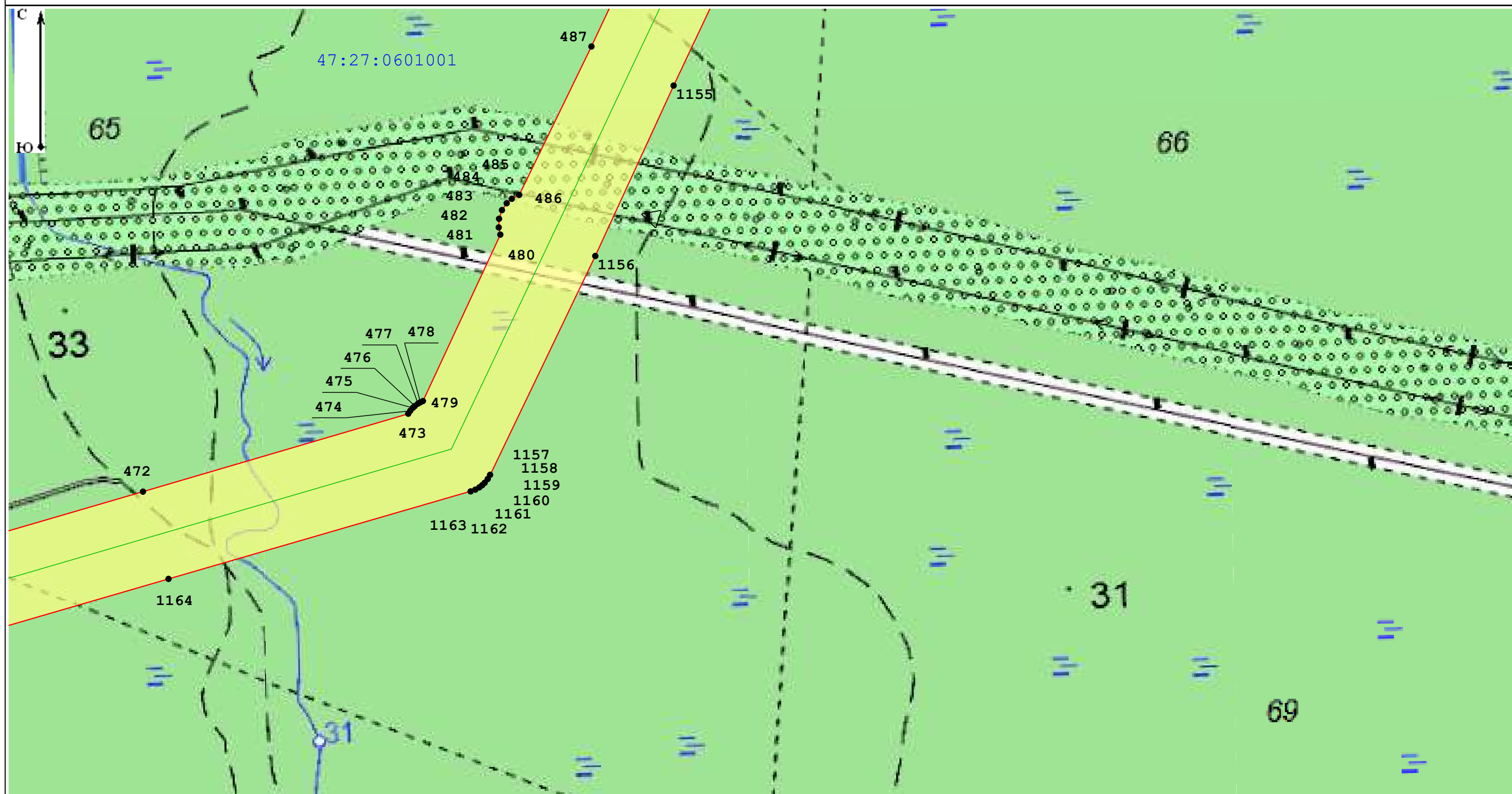
• - Характерная точка границы устанавливаемого публичного сервитута

Подпись _____

Дата 03.10.2022

Место для оттиска печати (при наличии) лица, составившего описание местоположения границ объекта





Масштаб 1:5 000

Условные обозначения:

35:22:0110001 - Номер кадастрового квартала

35:22:0000000:1348 - Кадастровый номер земельного участка, в отношении которого испрашивается публичный сервитут

— Местоположение "ВЛ 750 кВ Белозерская - Ленинградская"

— Границы кадастровых кварталов по данным единого государственного реестра недвижимости

□ - Границы публичного сервитута

— границы субъекта, МО, населенного пункта

— Границы земельных участков, имеющих в ЕГРН

• - Характерная точка границы устанавливаемого публичного сервитута

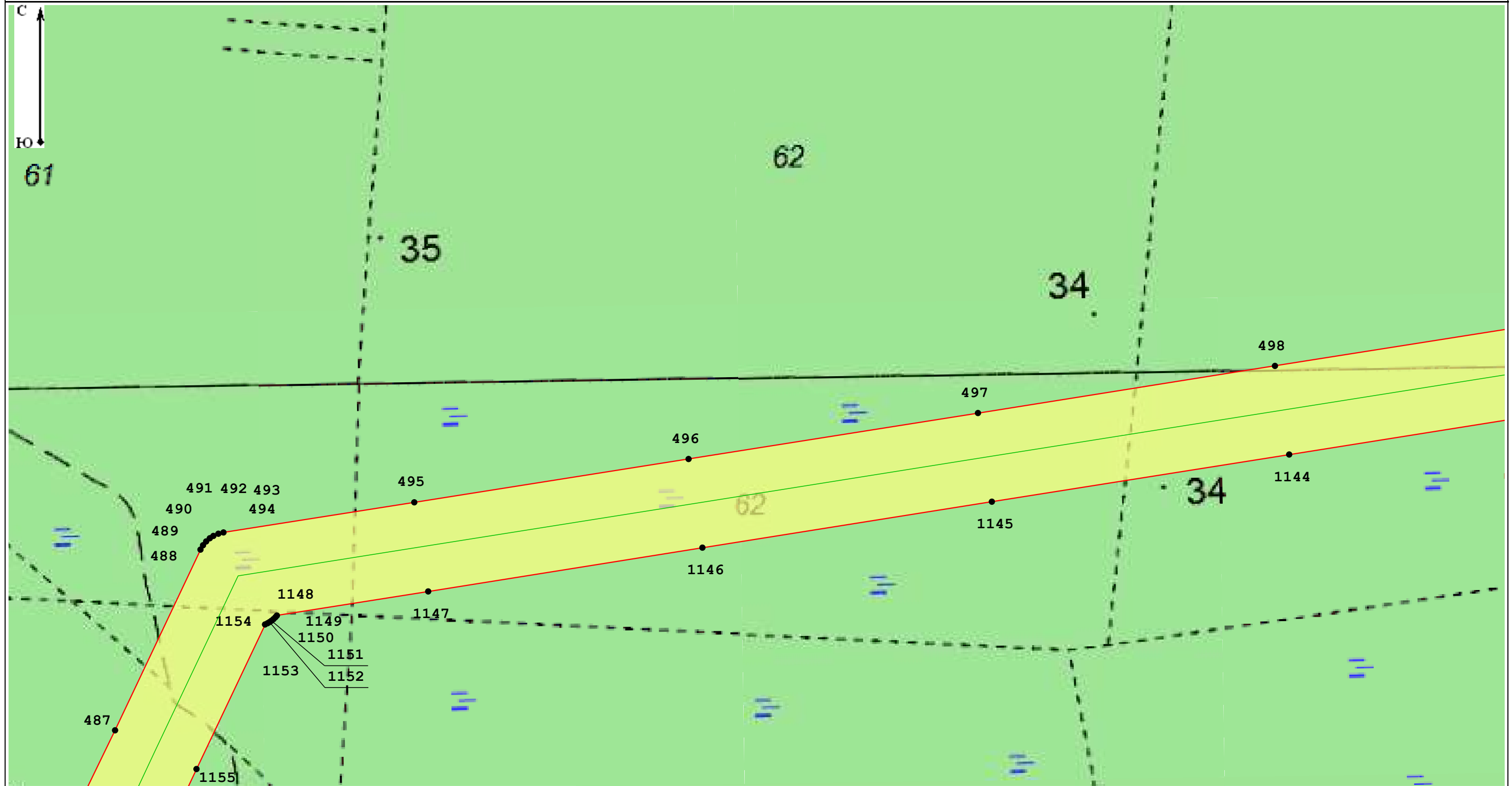
Подпись _____

Место для оттиска печати (при наличии) лица, составившего описание местоположения границ объекта



Дата _____

03.10.2022



Масштаб 1:5 000

Условные обозначения:

35:22:0110001 - Номер кадастрового квартала

35:22:0000000:1348 - Кадастровый номер земельного участка, в отношении которого испрашивается публичный сервитут

— Местоположение "ВЛ 750 кВ Белозерская - Ленинградская"

— Границы кадастровых кварталов по данным единого государственного реестра недвижимости

□ - Границы публичного сервитута

— границы субъекта, МО, населенного пункта

— Границы земельных участков, имеющих в ЕГРН

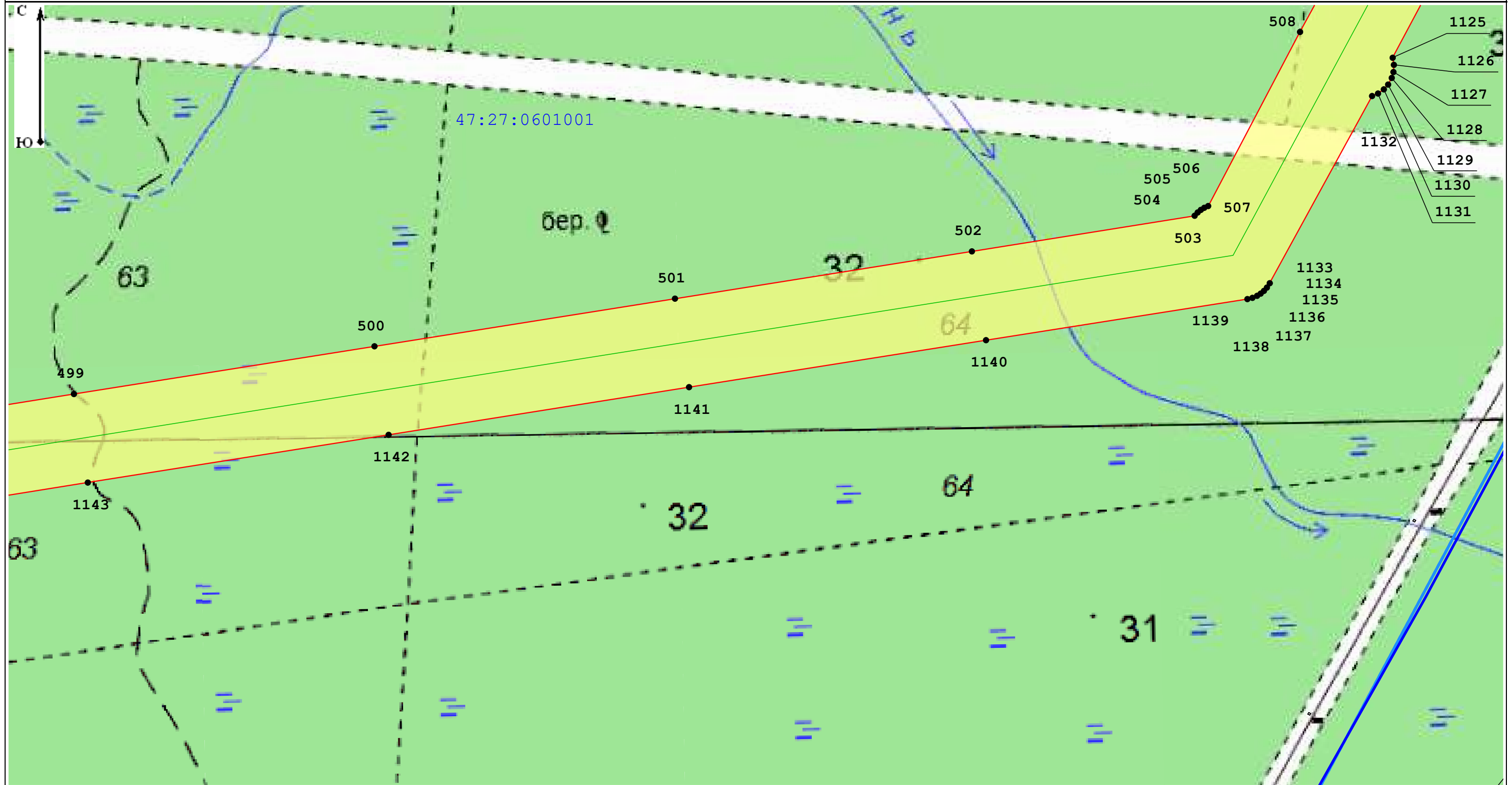
• - Характерная точка границы устанавливаемого публичного сервитута

Подпись _____

Дата 03.10.2022

Место для оттиска печати (при наличии) лица, составившего описание местоположения границ объекта





Масштаб 1:5 000

Условные обозначения:

35:22:0110001 - Номер кадастрового квартала

35:22:0000000:1348 - Кадастровый номер земельного участка, в отношении которого испрашивается публичный сервитут

— Местоположение "ВЛ 750 кВ Белозерская - Ленинградская"

— Границы кадастровых кварталов по данным единого государственного реестра недвижимости

□ - Границы публичного сервитута

— границы субъекта, МО, населенного пункта

— Границы земельных участков, имеющих в ЕГРН

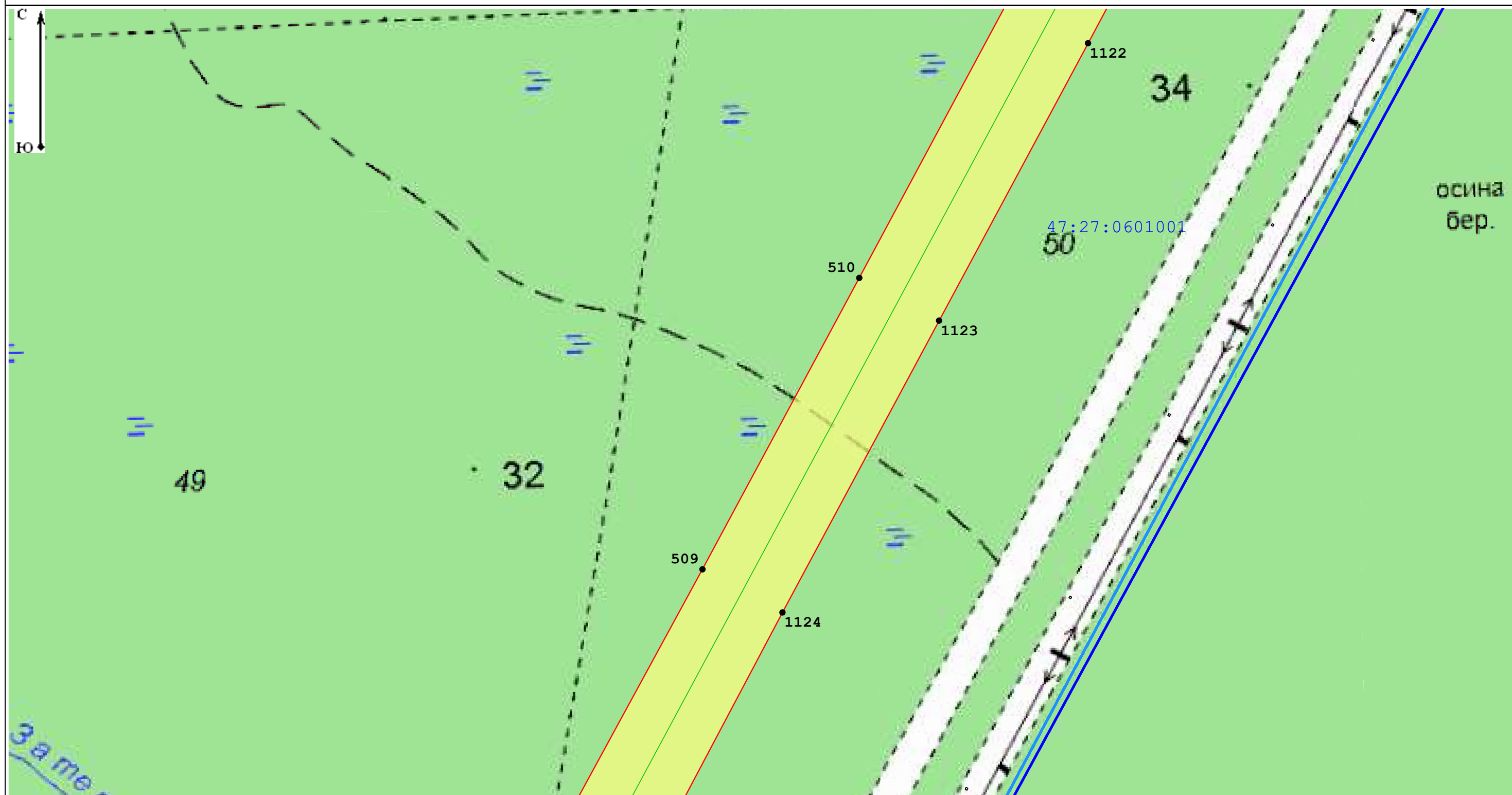
• - Характерная точка границы устанавливаемого публичного сервитута

Подпись _____

Дата 03.10.2022

Место для оттиска печати (при наличии) лица, составившего описание местоположения границ объекта





Масштаб 1:5 000

Условные обозначения:

35:22:0110001 - Номер кадастрового квартала

35:22:0000000:1348 - Кадастровый номер земельного участка, в отношении которого испрашивается публичный сервитут

— Местоположение "ВЛ 750 кВ Белозерская - Ленинградская"

— Границы кадастровых кварталов по данным единого государственного реестра недвижимости

□ - Границы публичного сервитута

— границы субъекта, МО, населенного пункта

— Границы земельных участков, имеющих в ЕГРН

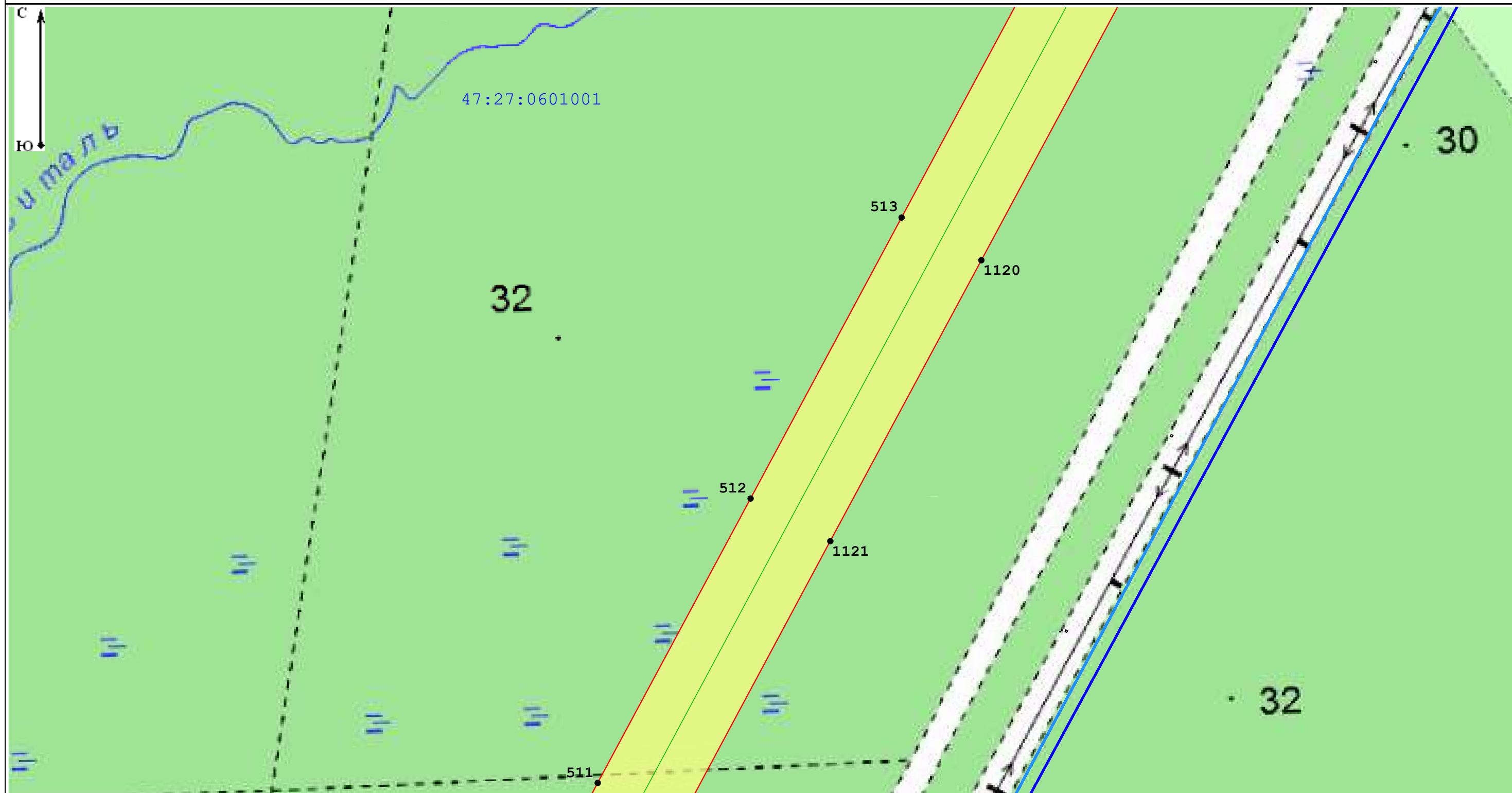
• - Характерная точка границы устанавливаемого публичного сервитута

Подпись _____

Дата 03.10.2022

Место для оттиска печати (при наличии) лица, составившего описание местоположения границ объекта





Масштаб 1:5 000

Условные обозначения:

35:22:0110001 - Номер кадастрового квартала

35:22:0000000:1348 - Кадастровый номер земельного участка, в отношении которого испрашивается публичный сервитут

— Местоположение "ВЛ 750 кВ Белозерская - Ленинградская"

— Границы кадастровых кварталов по данным единого государственного реестра недвижимости

□ - Границы публичного сервитута

— границы субъекта, МО, населенного пункта

— Границы земельных участков, имеющих в ЕГРН

• - Характерная точка границы устанавливаемого публичного сервитута

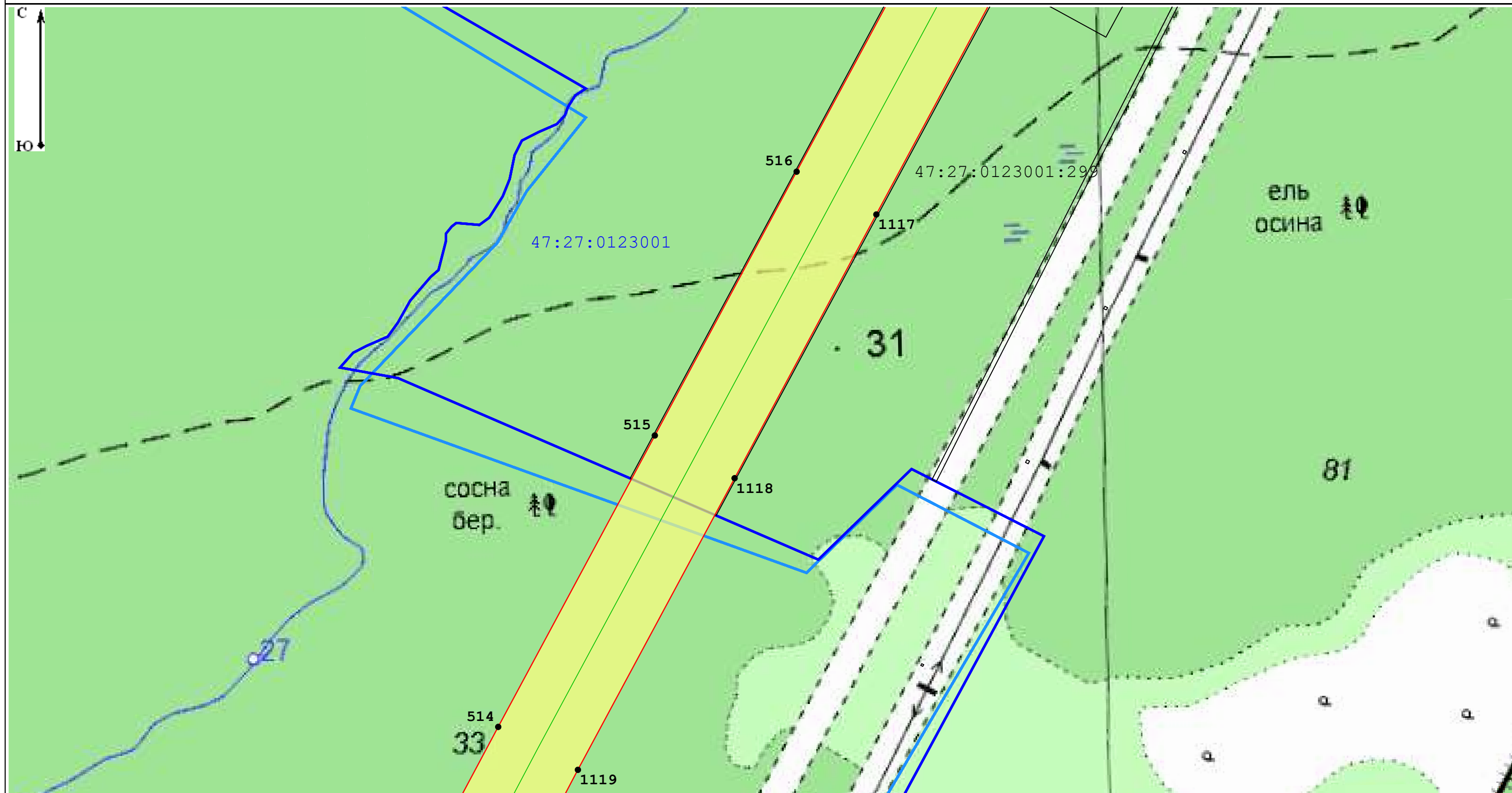
Подпись _____



Дата _____

03.10.2022

Место для оттиска печати (при наличии) лица, составившего описание местоположения границ объекта



Масштаб 1:5 000

Условные обозначения:

35:22:0110001 - Номер кадастрового квартала

35:22:0000000:1348 - Кадастровый номер земельного участка, в отношении которого испрашивается публичный сервитут

— Местоположение "ВЛ 750 кВ Белозерская - Ленинградская"

— Границы кадастровых кварталов по данным единого государственного реестра недвижимости

□ - Границы публичного сервитута

— границы субъекта, МО, населенного пункта

— Границы земельных участков, имеющих в ЕГРН

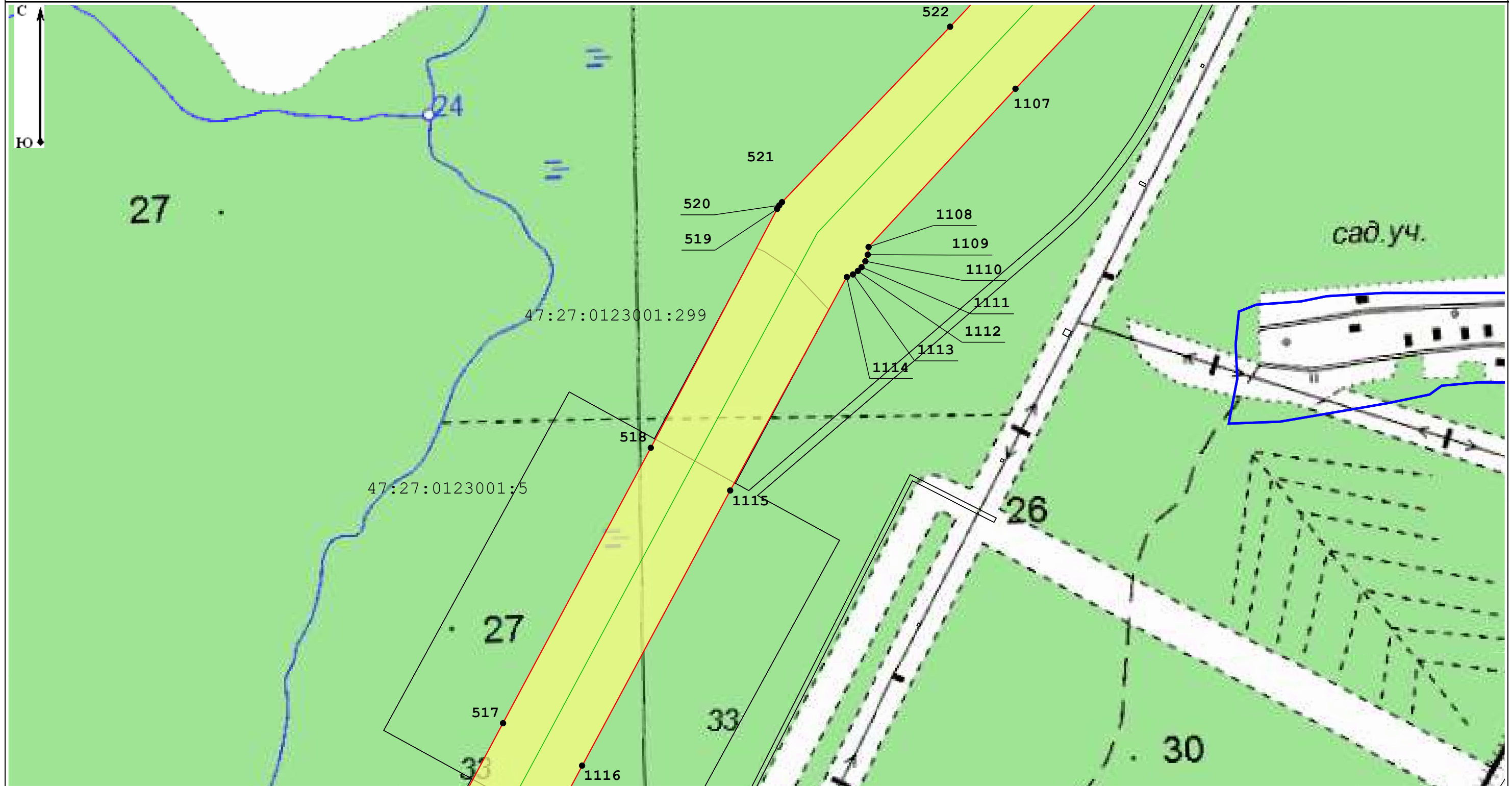
• - Характерная точка границы устанавливаемого публичного сервитута

Подпись _____

Дата 03.10.2022

Место для оттиска печати (при наличии) лица, составившего описание местоположения границ объекта





Масштаб 1:5 000

Условные обозначения:

35:22:0110001 - Номер кадастрового квартала

35:22:0000000:1348 - Кадастровый номер земельного участка, в отношении которого испрашивается публичный сервитут

— Местоположение "ВЛ 750 кВ Белозерская - Ленинградская"

— Границы кадастровых кварталов по данным единого государственного реестра недвижимости

□ - Границы публичного сервитута

— границы субъекта, МО, населенного пункта

— Границы земельных участков, имеющих в ЕГРН

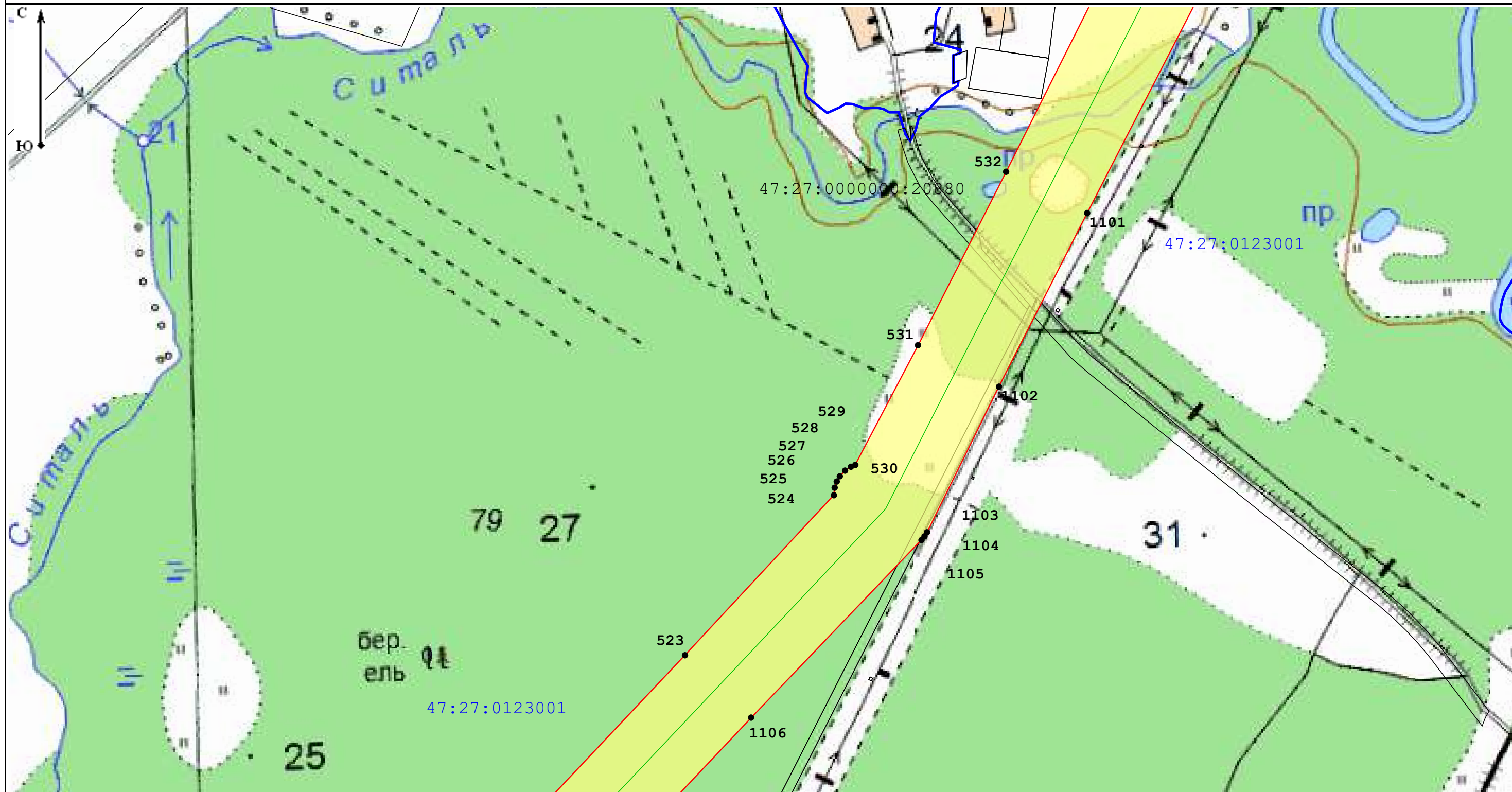
• - Характерная точка границы устанавливаемого публичного сервитута

Подпись _____

Дата 03.10.2022

Место для оттиска печати (при наличии) лица, составившего описание местоположения границ объекта





Масштаб 1:5 000

Условные обозначения:

35:22:0110001 - Номер кадастрового квартала

35:22:0000000:1348 - Кадастровый номер земельного участка, в отношении которого испрашивается публичный сервитут

— Местоположение "ВЛ 750 кВ Белозерская - Ленинградская"

— Границы кадастровых кварталов по данным единого государственного реестра недвижимости

□ - Границы публичного сервитута

— границы субъекта, МО, населенного пункта

— Границы земельных участков, имеющих в ЕГРН

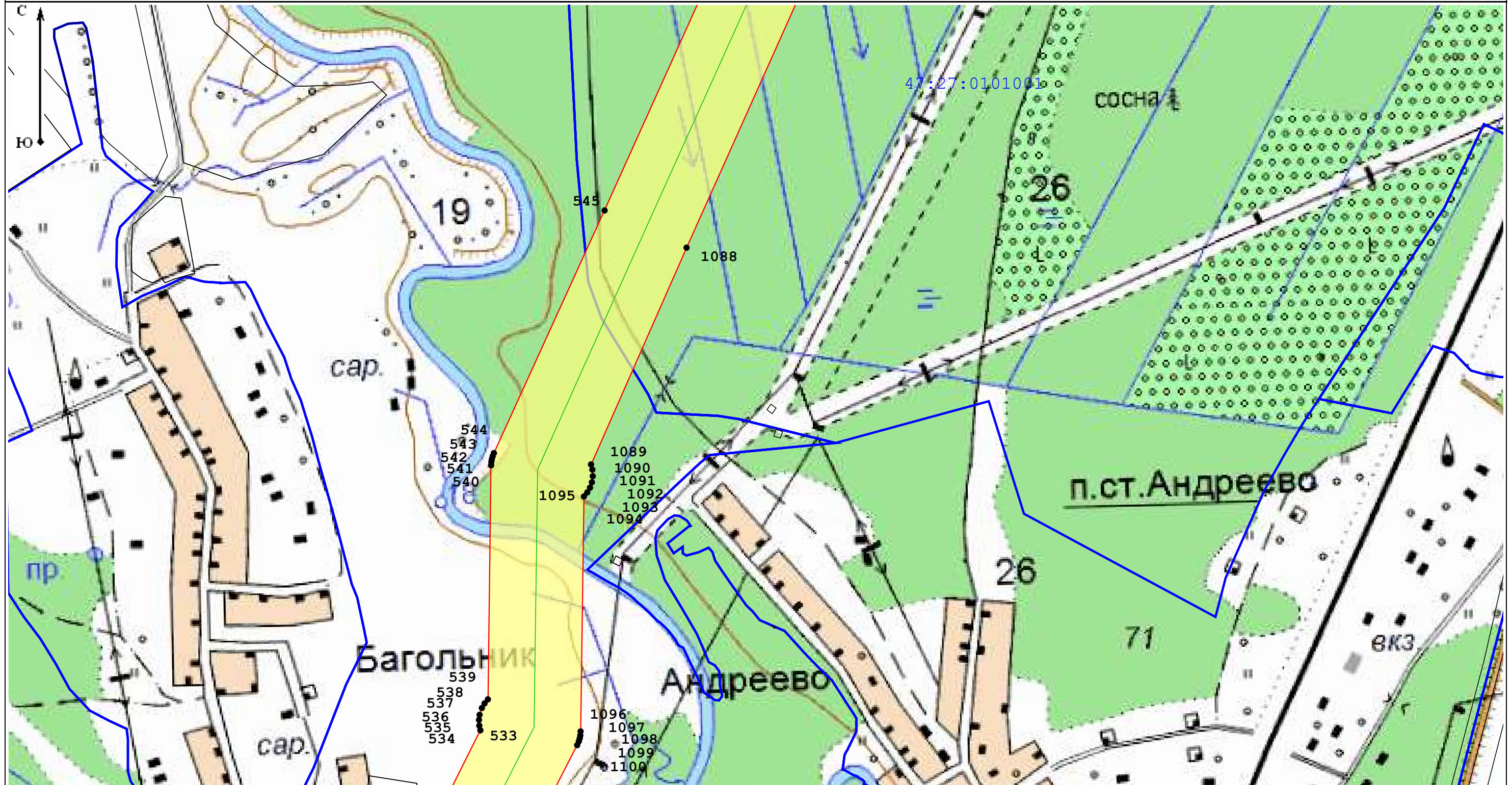
• - Характерная точка границы устанавливаемого публичного сервитута

Подпись _____

Место для оттиска печати (при наличии) лица, составившего описание местоположения границ объекта



Дата 03.10.2022



Масштаб 1:5 000

Условные обозначения:

35:22:0110001 - Номер кадастрового квартала

35:22:0000000:1348 - Кадастровый номер земельного участка, в отношении которого испрашивается публичный сервитут

— Местоположение "ВЛ 750 кВ Белозерская - Ленинградская"

— Границы кадастровых кварталов по данным единого государственного реестра недвижимости

□ - Границы публичного сервитута

— границы субъекта, МО, населенного пункта

— Границы земельных участков, имеющих в ЕГРН

• - Характерная точка границы устанавливаемого публичного сервитута

Подпись _____

Место для оттиска печати (при наличии) лица, составившего описание местоположения границ объекта



Дата _____ 03.10.2022



Масштаб 1:5 000

Условные обозначения:

35:22:0110001 - Номер кадастрового квартала

35:22:0000000:1348 - Кадастровый номер земельного участка, в отношении которого испрашивается публичный сервитут

— Местоположение "ВЛ 750 кВ Белозерская - Ленинградская"

— Границы кадастровых кварталов по данным единого государственного реестра недвижимости

□ - Границы публичного сервитута

— границы субъекта, МО, населенного пункта

— Границы земельных участков, имеющих в ЕГРН

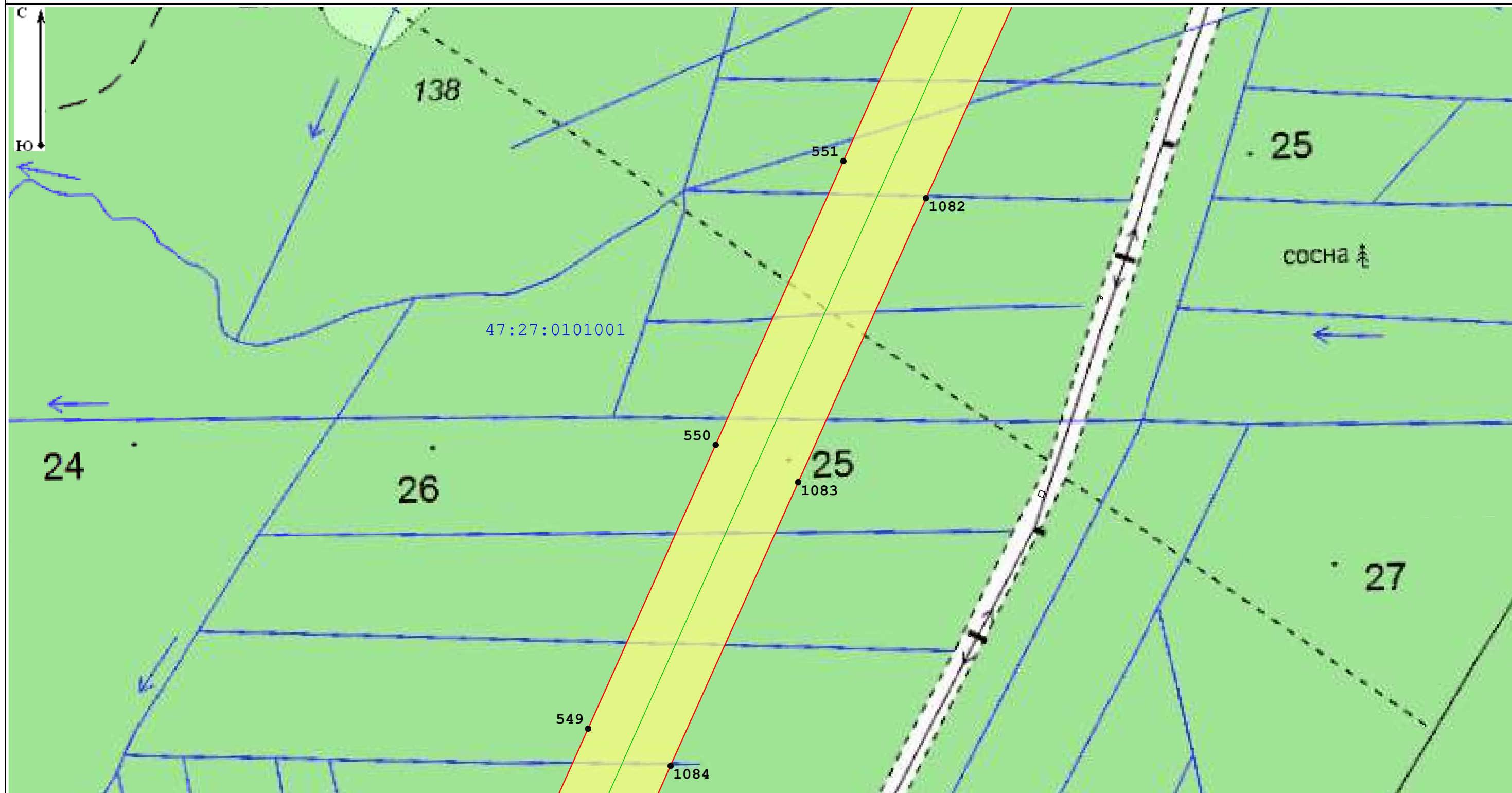
• - Характерная точка границы устанавливаемого публичного сервитута

Подпись _____

Дата 03.10.2022

Место для оттиска печати (при наличии) лица, составившего описание местоположения границ объекта





Масштаб 1:5 000

Условные обозначения:

35:22:0110001 - Номер кадастрового квартала

35:22:0000000:1348 - Кадастровый номер земельного участка, в отношении которого испрашивается публичный сервитут

— Местоположение "ВЛ 750 кВ Белозерская - Ленинградская"

— Границы кадастровых кварталов по данным единого государственного реестра недвижимости

□ - Границы публичного сервитута

— границы субъекта, МО, населенного пункта

— Границы земельных участков, имеющих в ЕГРН

• - Характерная точка границы устанавливаемого публичного сервитута

Подпись _____

Дата 03.10.2022

Место для оттиска печати (при наличии) лица, составившего описание местоположения границ объекта





Масштаб 1:5 000

Условные обозначения:

35:22:0110001 - Номер кадастрового квартала

35:22:0000000:1348 - Кадастровый номер земельного участка, в отношении которого испрашивается публичный сервитут

— Местоположение "ВЛ 750 кВ Белозерская - Ленинградская"

— Границы кадастровых кварталов по данным единого государственного реестра недвижимости

□ - Границы публичного сервитута

— границы субъекта, МО, населенного пункта

— Границы земельных участков, имеющих в ЕГРН

• - Характерная точка границы устанавливаемого публичного сервитута

Подпись _____

Дата 03.10.2022

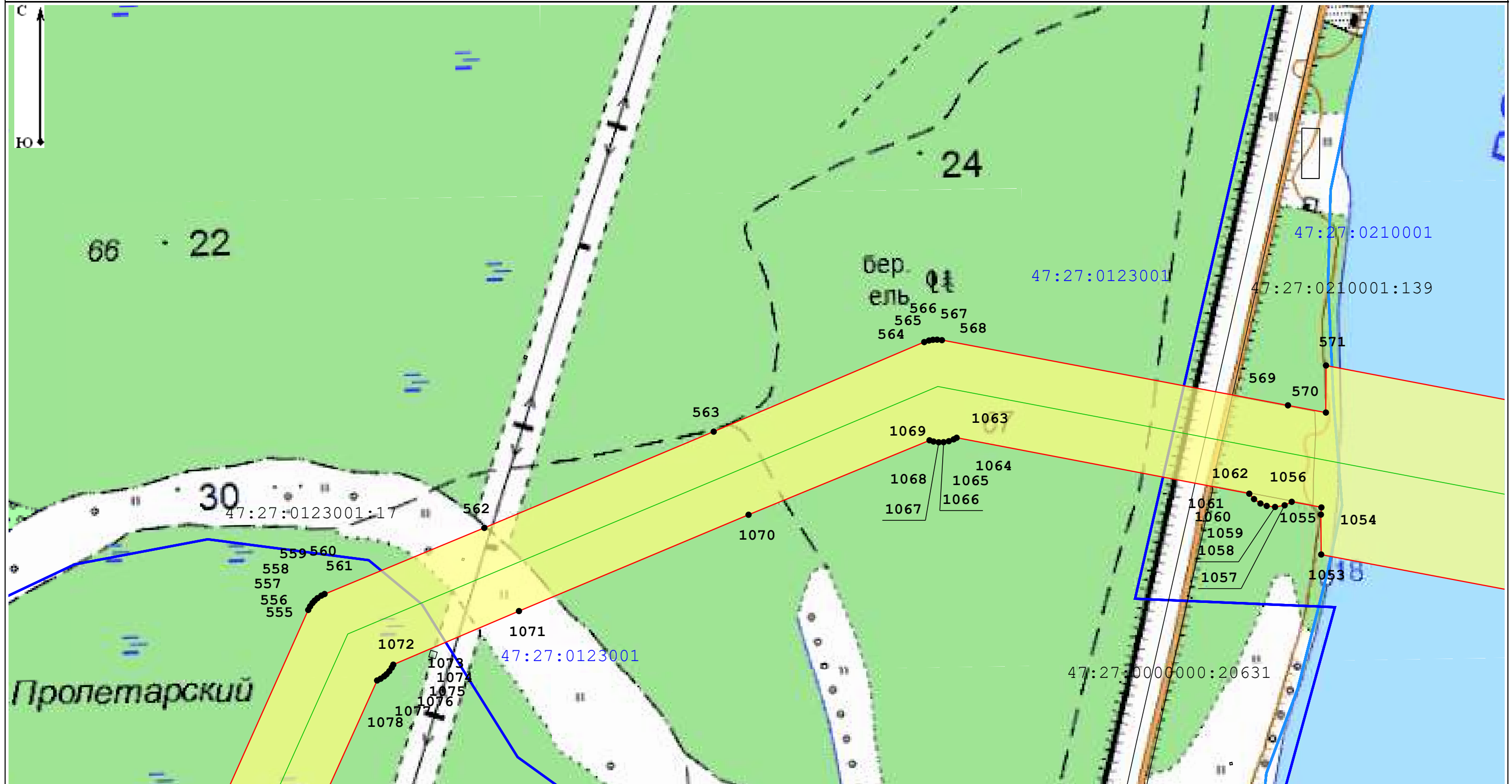
Место для оттиска печати (при наличии) лица, составившего описание местоположения границ объекта



Раздел 4

Схема расположения границ публичного сервитута

Лист 60



Масштаб 1:5 000

Условные обозначения:

35:22:0110001 - Номер кадастрового квартала

35:22:0000000:1348 - Кадастровый номер земельного участка, в отношении которого испрашивается публичный сервитут

— Местоположение "ВЛ 750 кВ Белозерская - Ленинградская"

— Границы кадастровых кварталов по данным единого государственного реестра недвижимости

□ - Границы публичного сервитута

— границы субъекта, МО, населенного пункта

— Границы земельных участков, имеющих в ЕГРН

• - Характерная точка границы устанавливаемого публичного сервитута

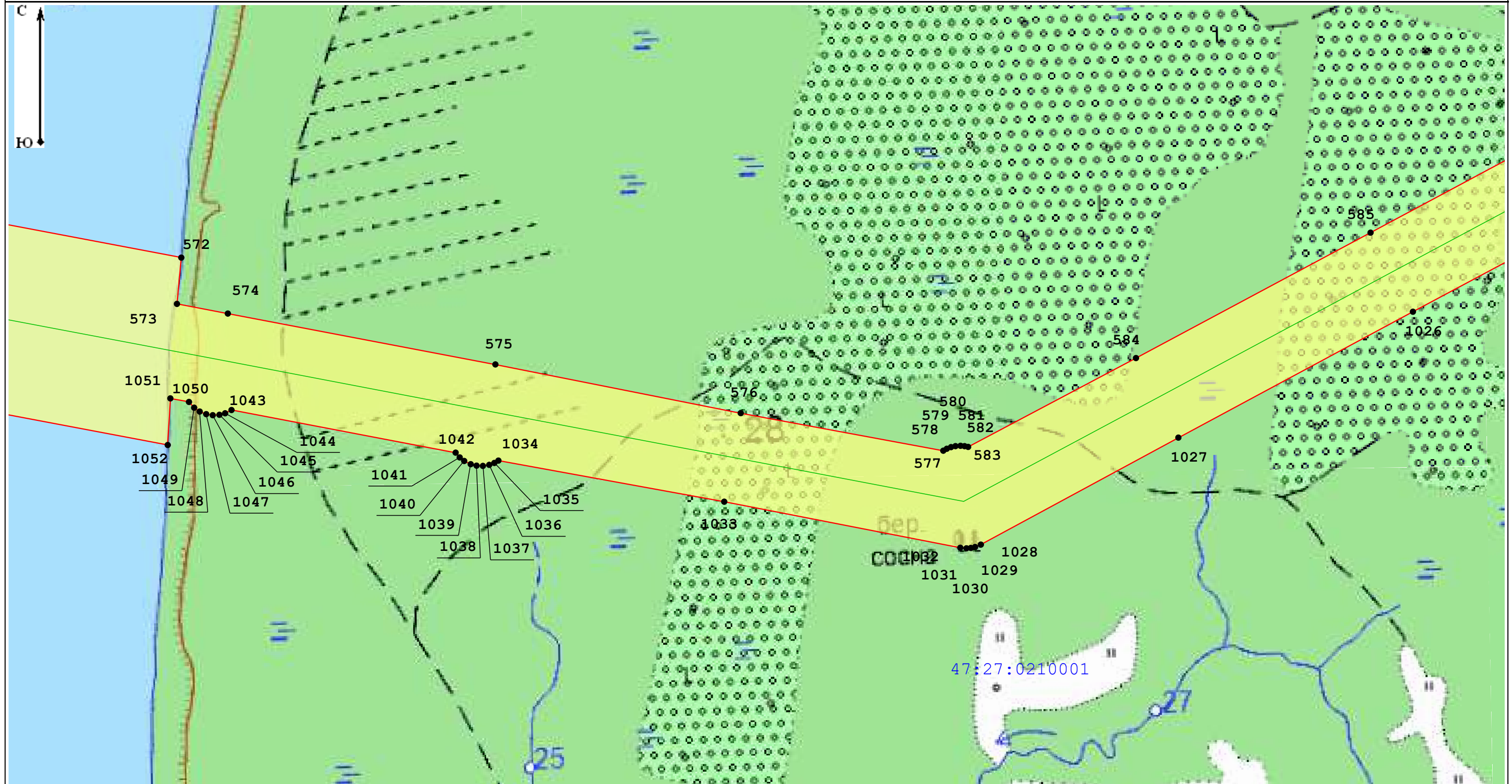
Подпись _____

Дата _____

03.10.2022

Место для оттиска печати (при наличии) лица, составившего описание местоположения границ объекта





Масштаб 1:5 000

Условные обозначения:

35:22:0110001 - Номер кадастрового квартала

35:22:0000000:1348 - Кадастровый номер земельного участка, в отношении которого испрашивается публичный сервитут

— Местоположение "ВЛ 750 кВ Белозерская - Ленинградская"

— Границы кадастровых кварталов по данным единого государственного реестра недвижимости

□ Границы публичного сервитута

— границы субъекта, МО, населенного пункта

— Границы земельных участков, имеющих в ЕГРН

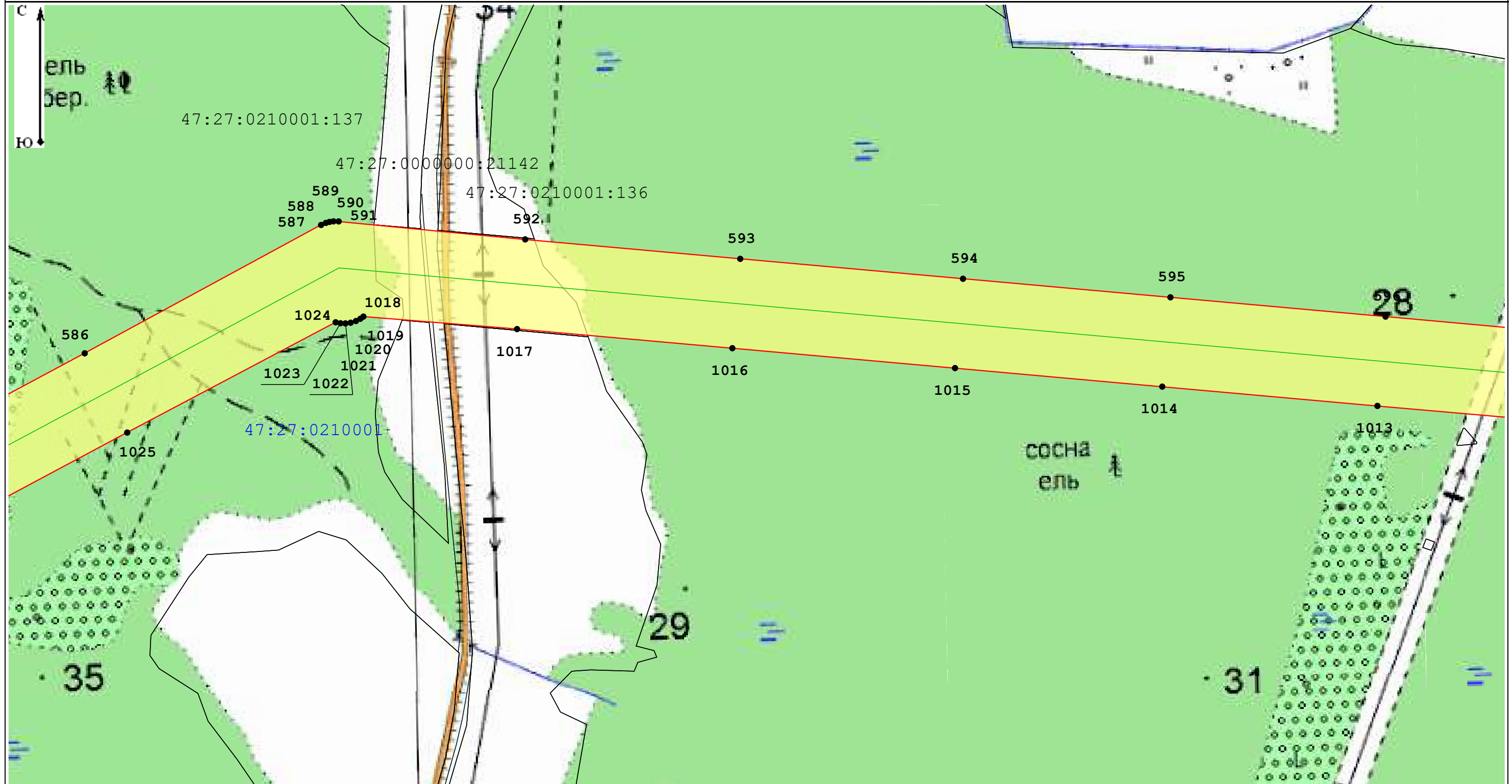
• - Характерная точка границы устанавливаемого публичного сервитута

Подпись _____

Дата _____ 03.10.2022

Место для оттиска печати (при наличии) лица, составившего описание местоположения границ объекта





Масштаб 1:5 000

Условные обозначения:

35:22:0110001 - Номер кадастрового квартала

35:22:0000000:1348 - Кадастровый номер земельного участка, в отношении которого испрашивается публичный сервитут

— Местоположение "ВЛ 750 кВ Белозерская - Ленинградская"

— Границы кадастровых кварталов по данным единого государственного реестра недвижимости

□ - Границы публичного сервитута

— границы субъекта, МО, населенного пункта

— Границы земельных участков, имеющих в ЕГРН

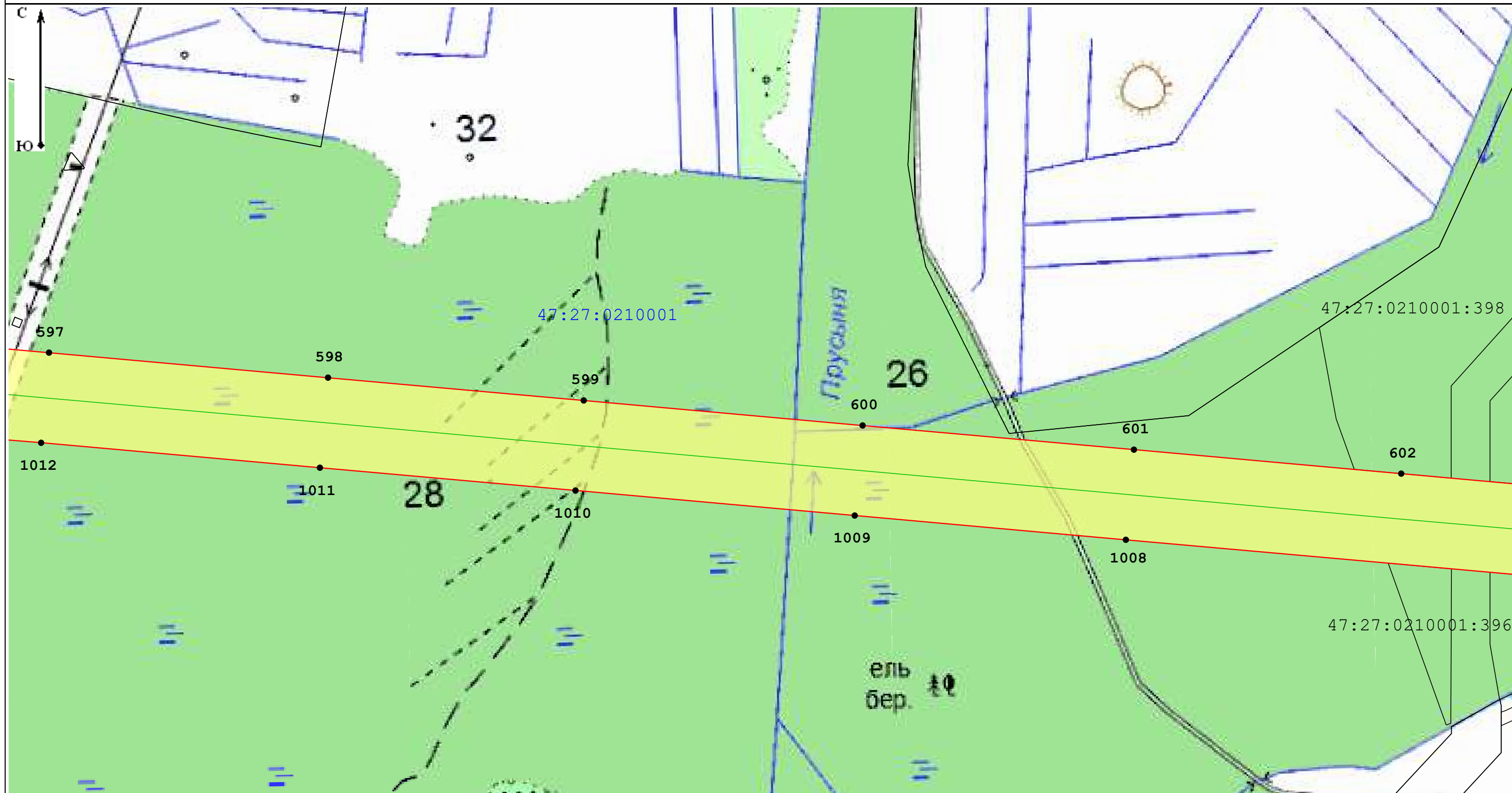
• - Характерная точка границы устанавливаемого публичного сервитута

Подпись _____

Дата 03.10.2022

Место для оттиска печати (при наличии) лица, составившего описание местоположения границ объекта





Масштаб 1:5 000

Условные обозначения:

35:22:0110001 - Номер кадастрового квартала

35:22:0000000:1348 - Кадастровый номер земельного участка, в отношении которого испрашивается публичный сервитут

— Местоположение "ВЛ 750 кВ Белозерская - Ленинградская"

— Границы кадастровых кварталов по данным единого государственного реестра недвижимости

□ - Границы публичного сервитута

— границы субъекта, МО, населенного пункта

— Границы земельных участков, имеющих в ЕГРН

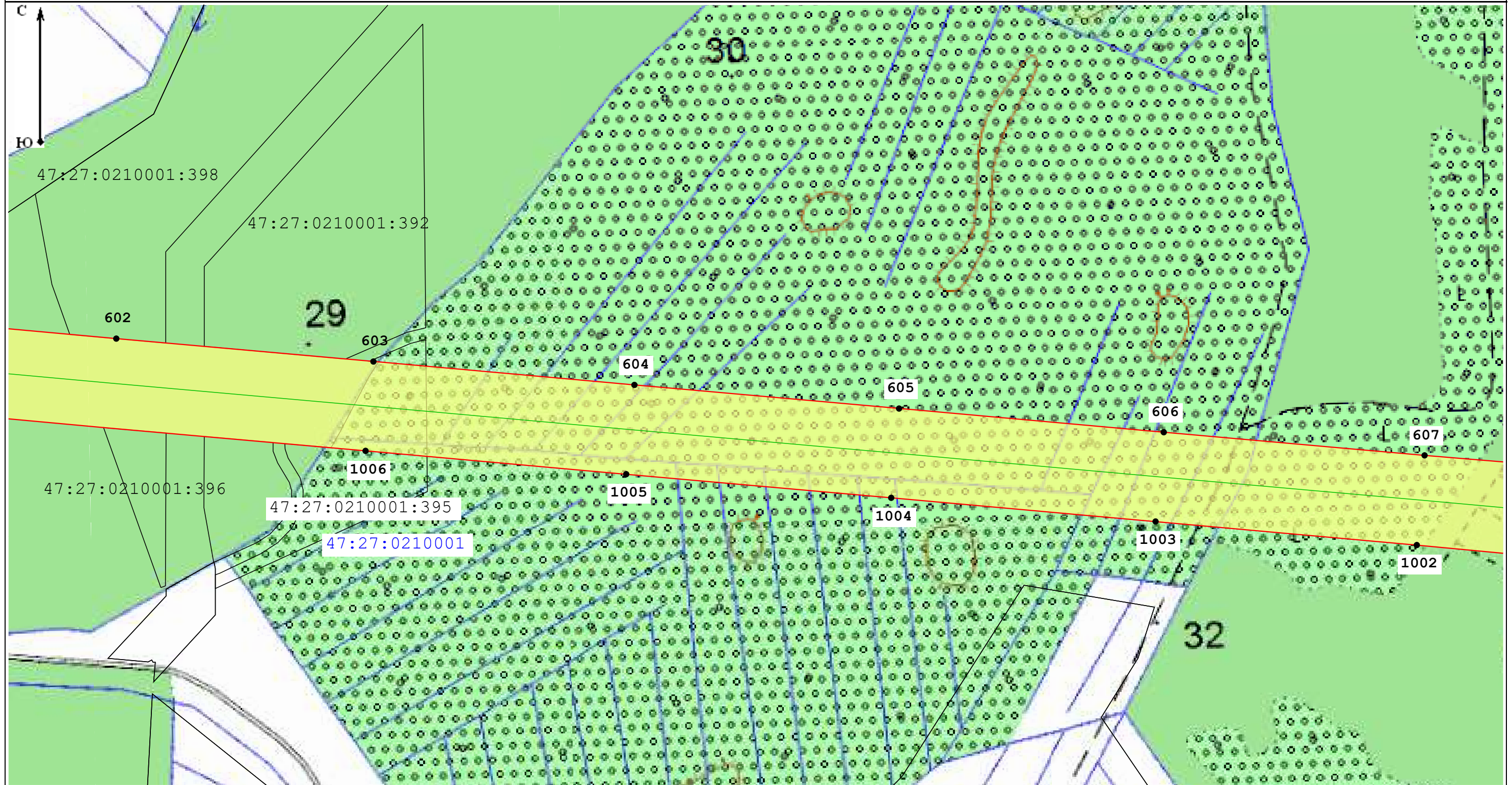
• - Характерная точка границы устанавливаемого публичного сервитута

Подпись _____

Дата 03.10.2022

Место для оттиска печати (при наличии) лица, составившего описание местоположения границ объекта





Масштаб 1:5 000

Условные обозначения:

35:22:0110001 - Номер кадастрового квартала

35:22:0000000:1348 - Кадастровый номер земельного участка, в отношении которого испрашивается публичный сервитут

— Местоположение "ВЛ 750 кВ Белозерская - Ленинградская"

— Границы кадастровых кварталов по данным единого государственного реестра недвижимости

□ - Границы публичного сервитута

— границы субъекта, МО, населенного пункта

— Границы земельных участков, имеющих в ЕГРН

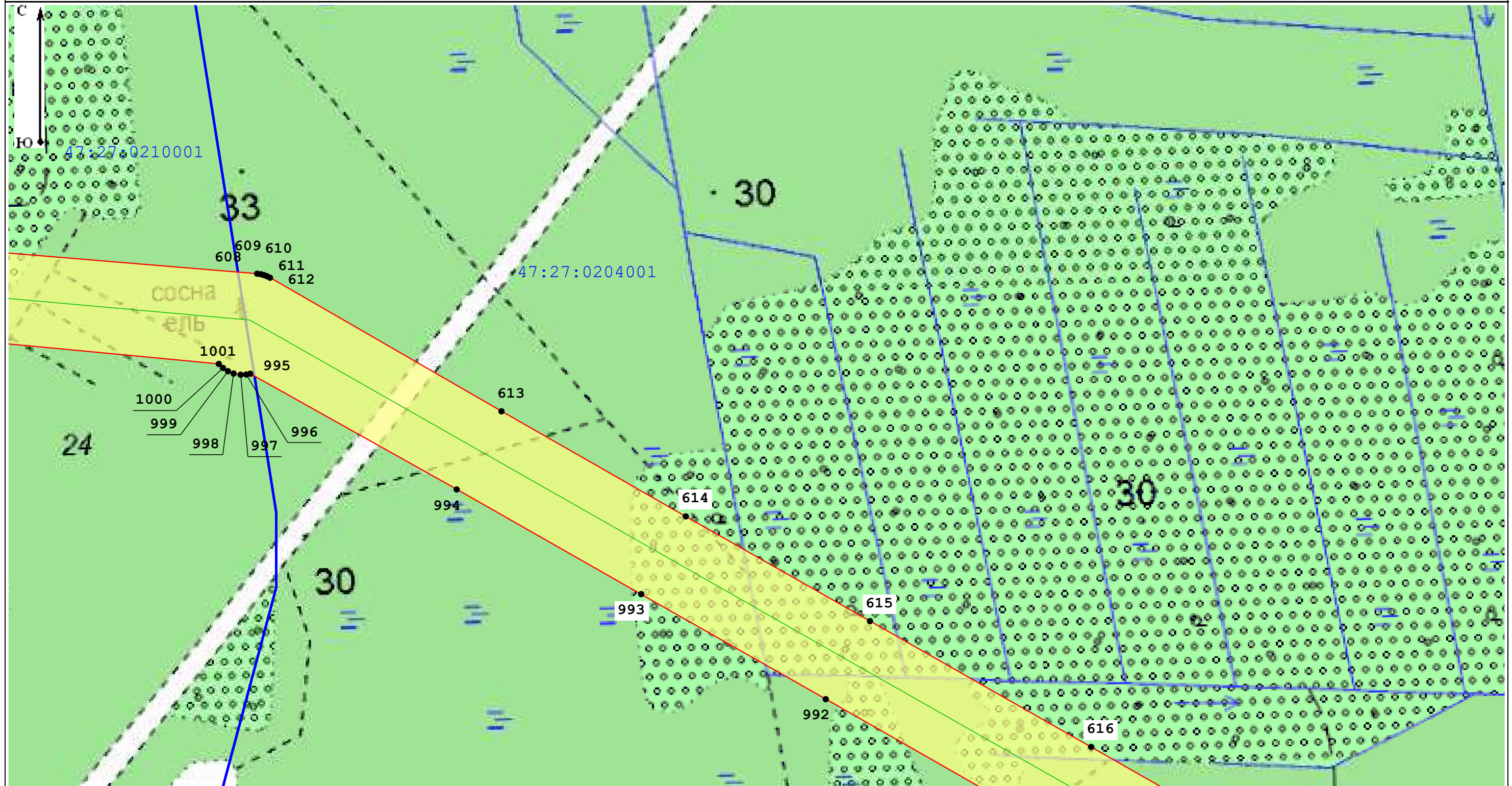
• - Характерная точка границы устанавливаемого публичного сервитута

Подпись _____

Место для оттиска печати (при наличии) лица, составившего описание местоположения границ объекта



Дата 03.10.2022



Масштаб 1:5 000

Условные обозначения:

35:22:0110001 - Номер кадастрового квартала

35:22:0000000:1348 - Кадастровый номер земельного участка, в отношении которого испрашивается публичный сервитут

— Местоположение "ВЛ 750 кВ Белозерская - Ленинградская"

— Границы кадастровых кварталов по данным единого государственного реестра недвижимости

□ Границы публичного сервитута

— границы субъекта, МО, населенного пункта

— Границы земельных участков, имеющих в ЕГРН

• - Характерная точка границы устанавливаемого публичного сервитута

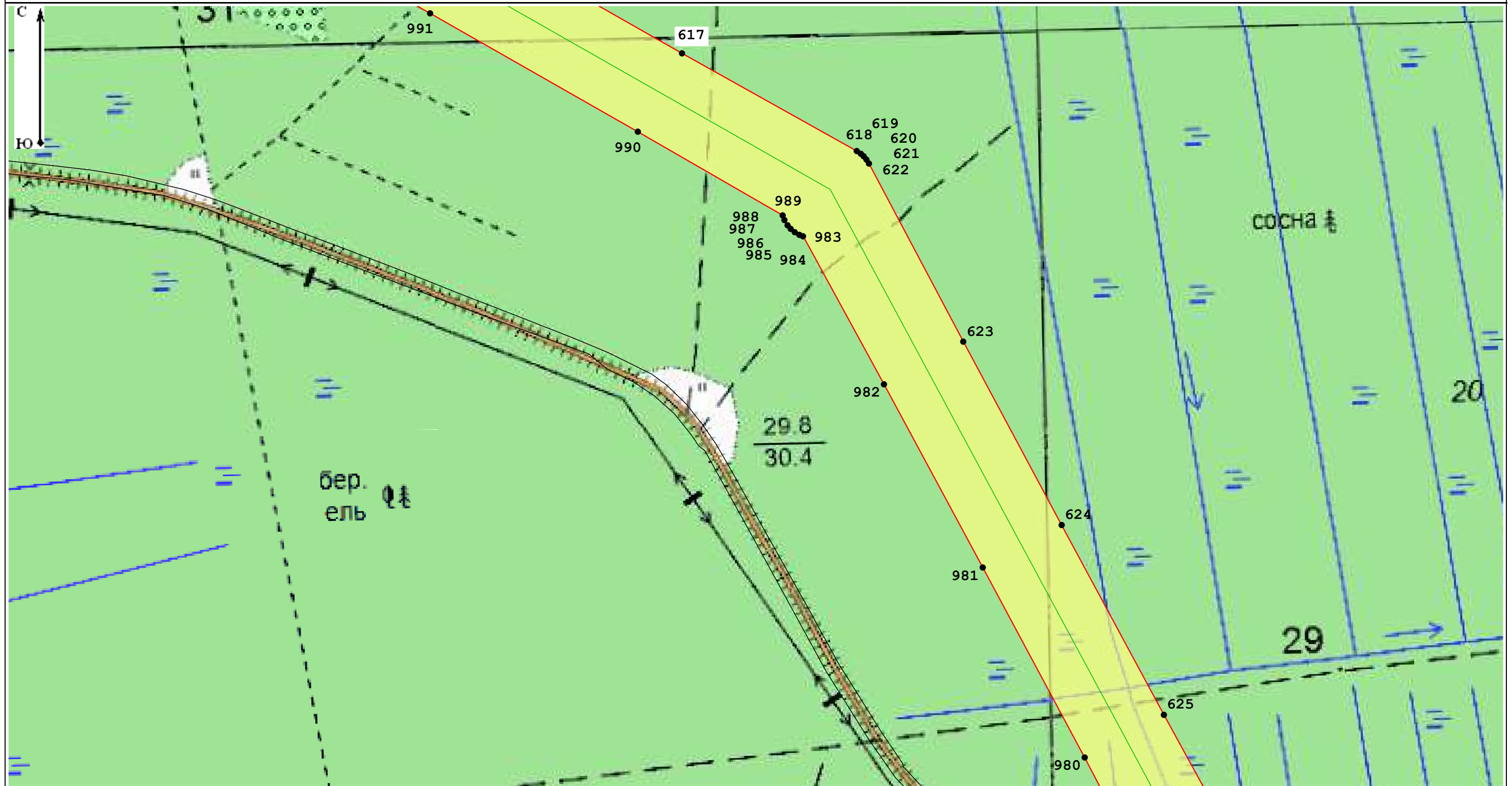
Подпись _____

Место для оттиска печати (при наличии) лица, составившего описание местоположения границ объекта

Дата _____

03.10.2022





Масштаб 1:5 000

Условные обозначения:

35:22:0110001 - Номер кадастрового квартала

35:22:0000000:1348 - Кадастровый номер земельного участка, в отношении которого испрашивается публичный сервитут

— Местоположение "ВЛ 750 кВ Белозерская - Ленинградская"

— Границы кадастровых кварталов по данным единого государственного реестра недвижимости

□ - Границы публичного сервитута

— границы субъекта, МО, населенного пункта

— Границы земельных участков, имеющих в ЕГРН

• - Характерная точка границы устанавливаемого публичного сервитута

Подпись _____

Место для оттиска печати (при наличии) лица, составившего описание местоположения границ объекта



Дата _____ 03.10.2022



Масштаб 1:5 000

Условные обозначения:

35:22:0110001 - Номер кадастрового квартала

35:22:0000000:1348 - Кадастровый номер земельного участка, в отношении которого испрашивается публичный сервитут

— Местоположение "ВЛ 750 кВ Белозерская - Ленинградская"

— Границы кадастровых кварталов по данным единого государственного реестра недвижимости

□ - Границы публичного сервитута

— границы субъекта, МО, населенного пункта

— Границы земельных участков, имеющих в ЕГРН

• - Характерная точка границы устанавливаемого публичного сервитута

Подпись _____

Место для оттиска печати (при наличии) лица, составившего описание местоположения границ объекта



Дата 03.10.2022



Масштаб 1:5 000

Условные обозначения:

35:22:0110001 - Номер кадастрового квартала

35:22:0000000:1348 - Кадастровый номер земельного участка, в отношении которого испрашивается публичный сервитут

— Местоположение "ВЛ 750 кВ Белозерская - Ленинградская"

— Границы кадастровых кварталов по данным единого государственного реестра недвижимости

□ - Границы публичного сервитута

— границы субъекта, МО, населенного пункта

— Границы земельных участков, имеющих в ЕГРН

1 - Характерная точка границы устанавливаемого публичного сервитута

Подпись _____

Дата 03.10.2022

Место для оттиска печати (при наличии) лица, составившего описание местоположения границ объекта





Масштаб 1:5 000

Условные обозначения:

35:22:0110001 - Номер кадастрового квартала

35:22:0000000:1348 - Кадастровый номер земельного участка, в отношении которого испрашивается публичный сервитут

— Местоположение "ВЛ 750 кВ Белозерская - Ленинградская"

— Границы кадастровых кварталов по данным единого государственного реестра недвижимости

□ - Границы публичного сервитута

— границы субъекта, МО, населенного пункта

— Границы земельных участков, имеющих в ЕГРН

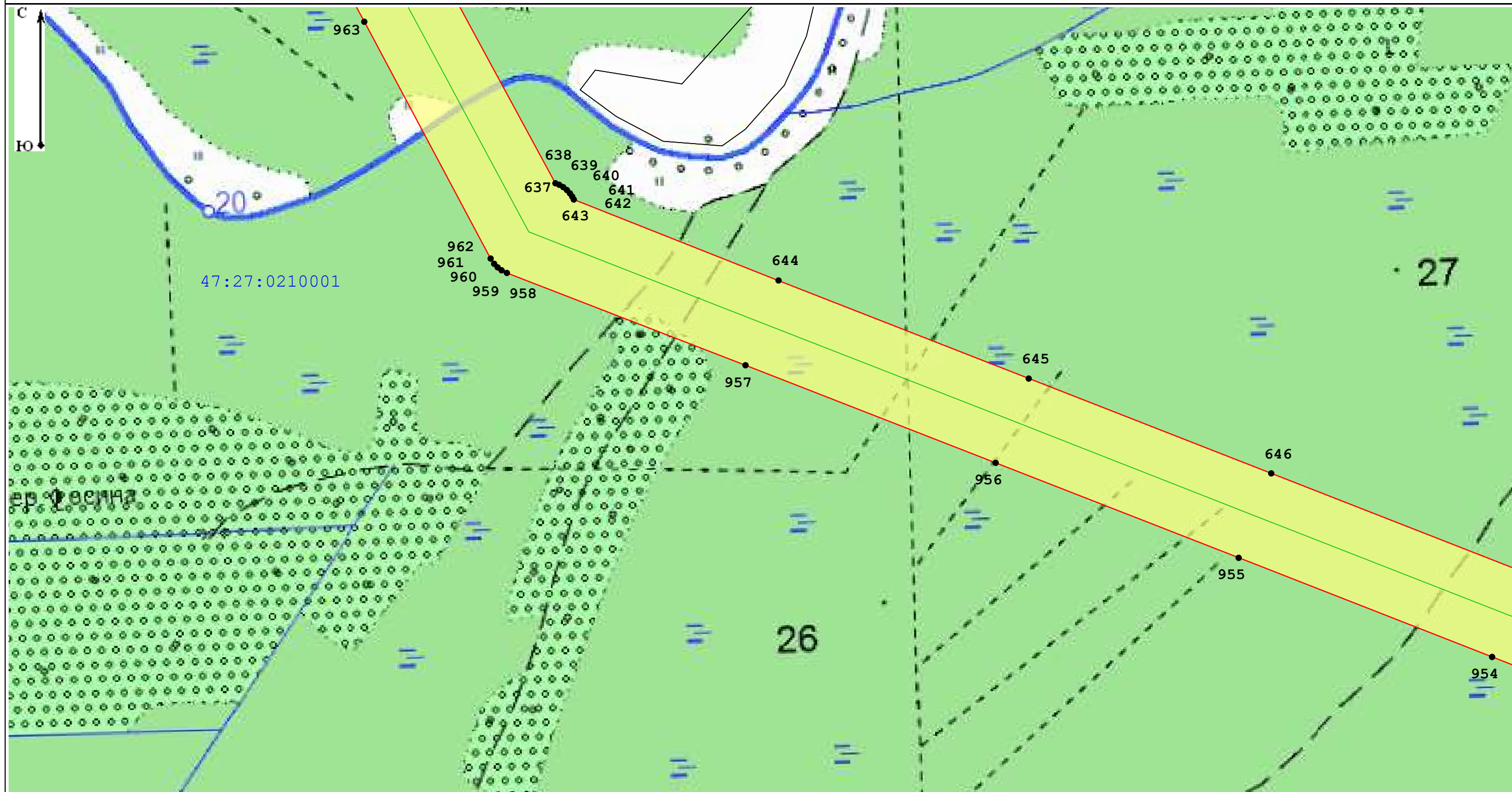
• - Характерная точка границы устанавливаемого публичного сервитута

Подпись _____

Дата 03.10.2022

Место для оттиска печати (при наличии) лица, составившего описание местоположения границ объекта





Масштаб 1:5 000

Условные обозначения:

35:22:0110001 - Номер кадастрового квартала

35:22:0000000:1348 - Кадастровый номер земельного участка, в отношении которого испрашивается публичный сервитут

— Местоположение "ВЛ 750 кВ Белозерская - Ленинградская"

— Границы кадастровых кварталов по данным единого государственного реестра недвижимости

— Границы публичного сервитута

— границы субъекта, МО, населенного пункта

— Границы земельных участков, имеющих в ЕГРН

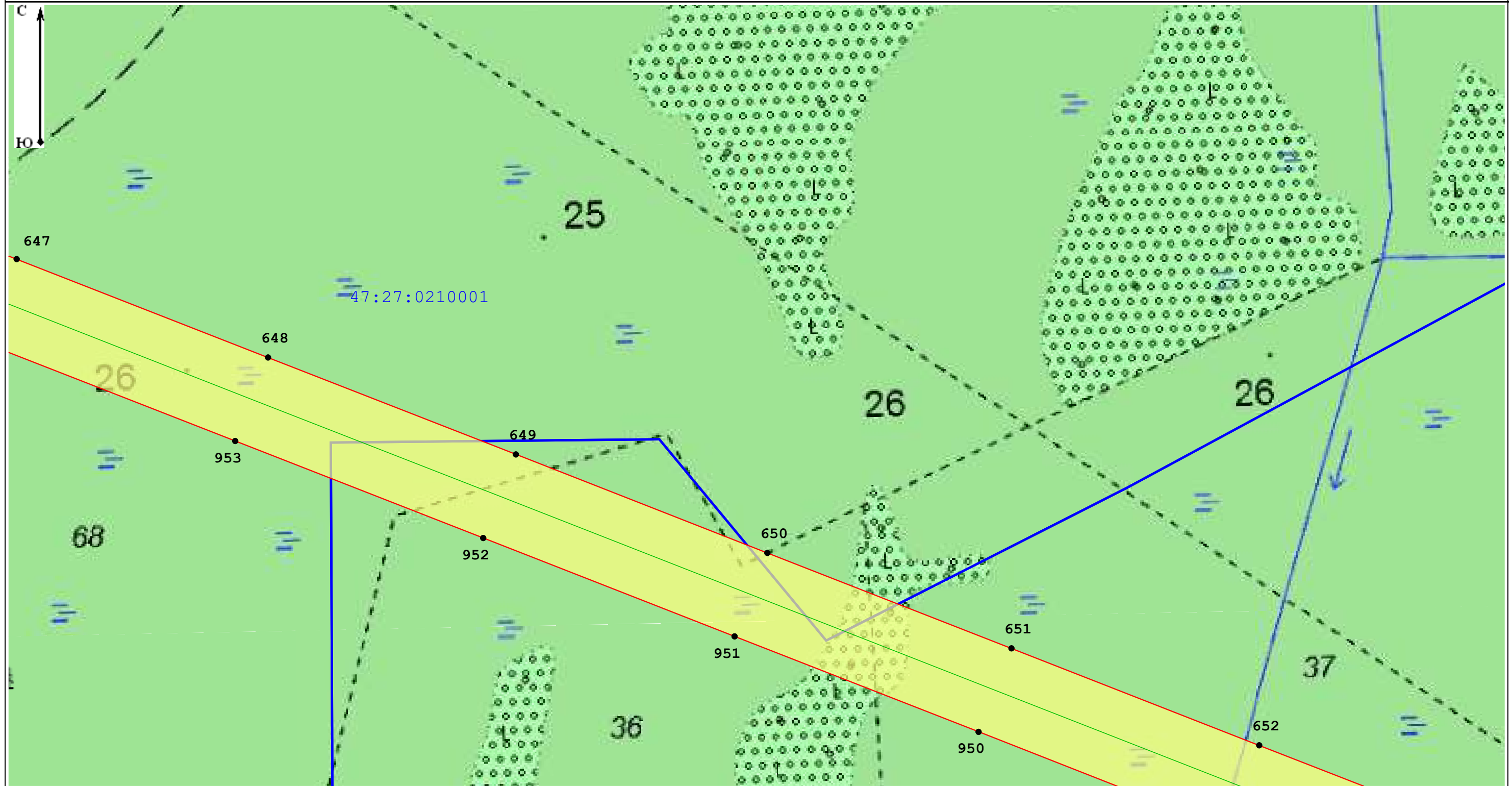
— Характерная точка границы устанавливаемого публичного сервитута

Подпись _____

Дата 03.10.2022

Место для оттиска печати (при наличии) лица, составившего описание местоположения границ объекта





Масштаб 1:5 000

Условные обозначения:

35:22:0110001 - Номер кадастрового квартала

35:22:0000000:1348 - Кадастровый номер земельного участка, в отношении которого испрашивается публичный сервитут

— Местоположение "ВЛ 750 кВ Белозерская - Ленинградская"

— Границы кадастровых кварталов по данным единого государственного реестра недвижимости

□ - Границы публичного сервитута

— границы субъекта, МО, населенного пункта

— Границы земельных участков, имеющих в ЕГРН

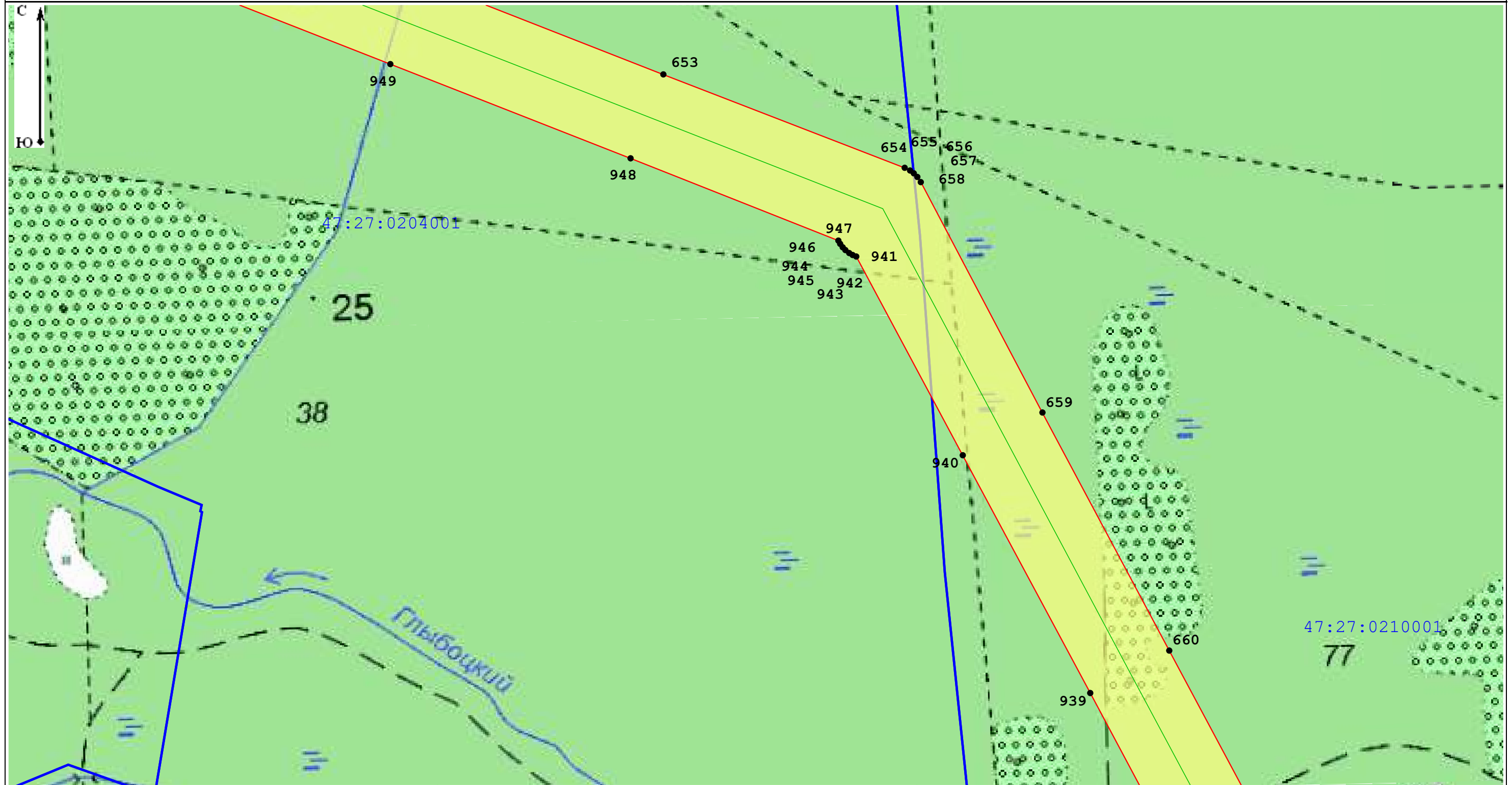
• - Характерная точка границы устанавливаемого публичного сервитута

Подпись _____

Место для оттиска печати (при наличии) лица, составившего описание местоположения границ объекта



Дата _____ 03.10.2022



Масштаб 1:5 000

Условные обозначения:

35:22:0110001 - Номер кадастрового квартала

35:22:0000000:1348 - Кадастровый номер земельного участка, в отношении которого испрашивается публичный сервитут

— Местоположение "ВЛ 750 кВ Белозерская - Ленинградская"

— Границы кадастровых кварталов по данным единого государственного реестра недвижимости

□ - Границы публичного сервитута

— границы субъекта, МО, населенного пункта

— Границы земельных участков, имеющих в ЕГРН

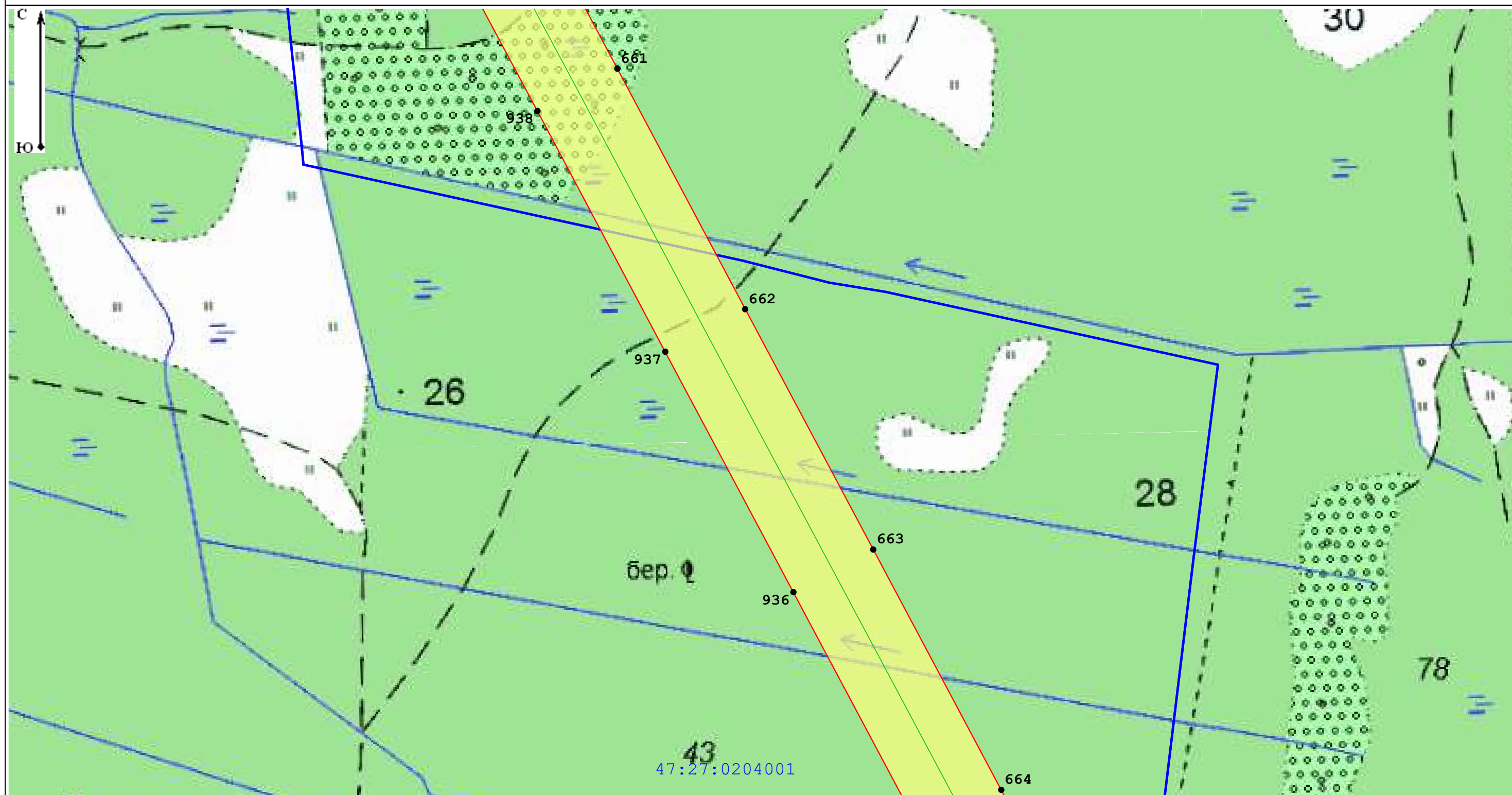
• - Характерная точка границы устанавливаемого публичного сервитута

Подпись _____

Место для оттиска печати (при наличии) лица, составившего описание местоположения границ объекта



Дата 03.10.2022



Масштаб 1:5 000

Условные обозначения:

35:22:0110001 - Номер кадастрового квартала

35:22:0000000:1348 - Кадастровый номер земельного участка, в отношении которого испрашивается публичный сервитут

— Местоположение "ВЛ 750 кВ Белозерская - Ленинградская"

— Границы кадастровых кварталов по данным единого государственного реестра недвижимости

□ - Границы публичного сервитута

— границы субъекта, МО, населенного пункта

— Границы земельных участков, имеющих в ЕГРН

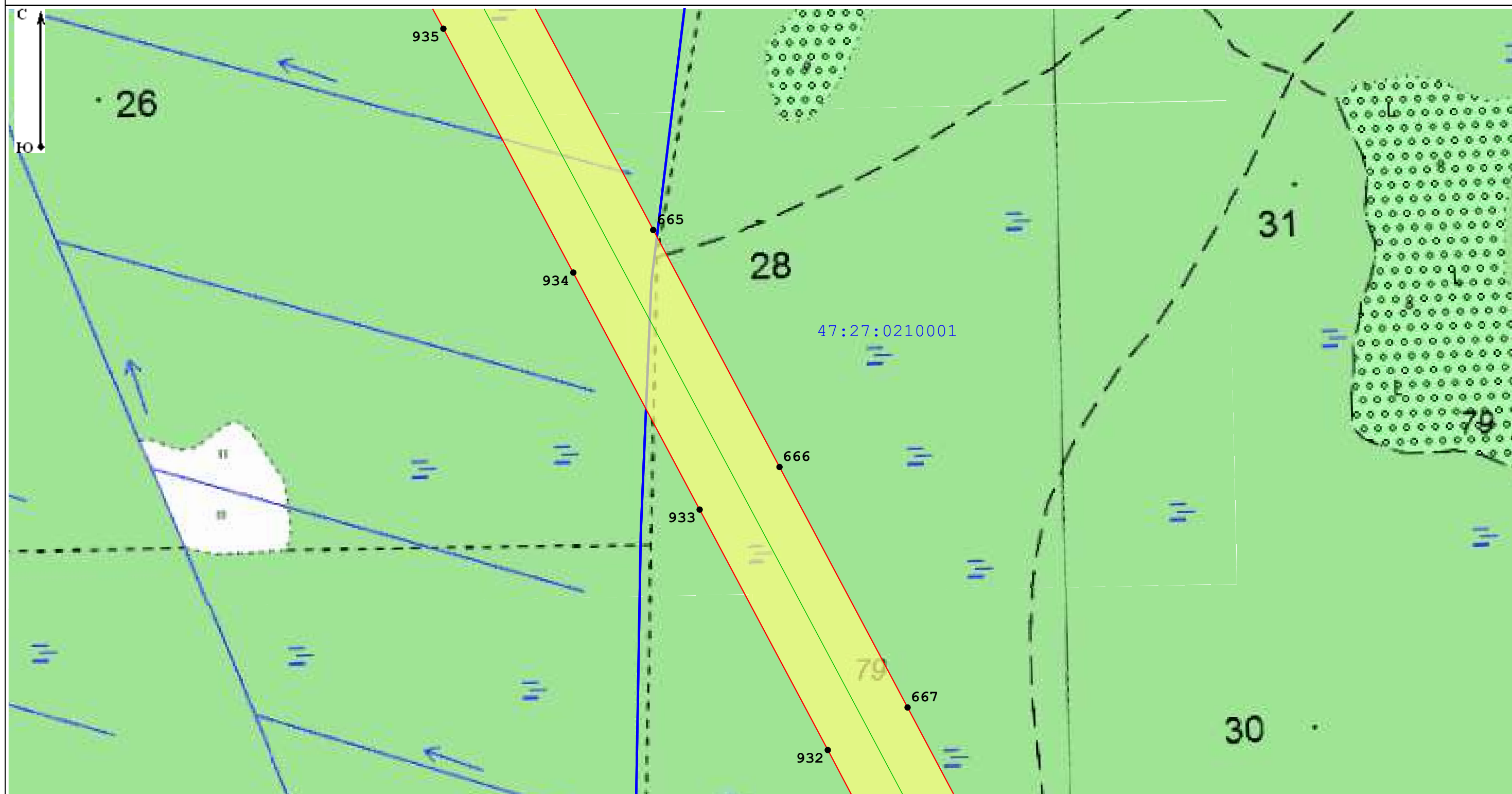
• - Характерная точка границы устанавливаемого публичного сервитута

Подпись _____

Дата 03.10.2022

Место для оттиска печати (при наличии) лица, составившего описание местоположения границ объекта





Масштаб 1:5 000

Условные обозначения:

35:22:0110001 - Номер кадастрового квартала

35:22:0000000:1348 - Кадастровый номер земельного участка, в отношении которого испрашивается публичный сервитут

— Местоположение "ВЛ 750 кВ Белозерская - Ленинградская"

— Границы кадастровых кварталов по данным единого государственного реестра недвижимости

□ - Границы публичного сервитута

— границы субъекта, МО, населенного пункта

— Границы земельных участков, имеющих в ЕГРН

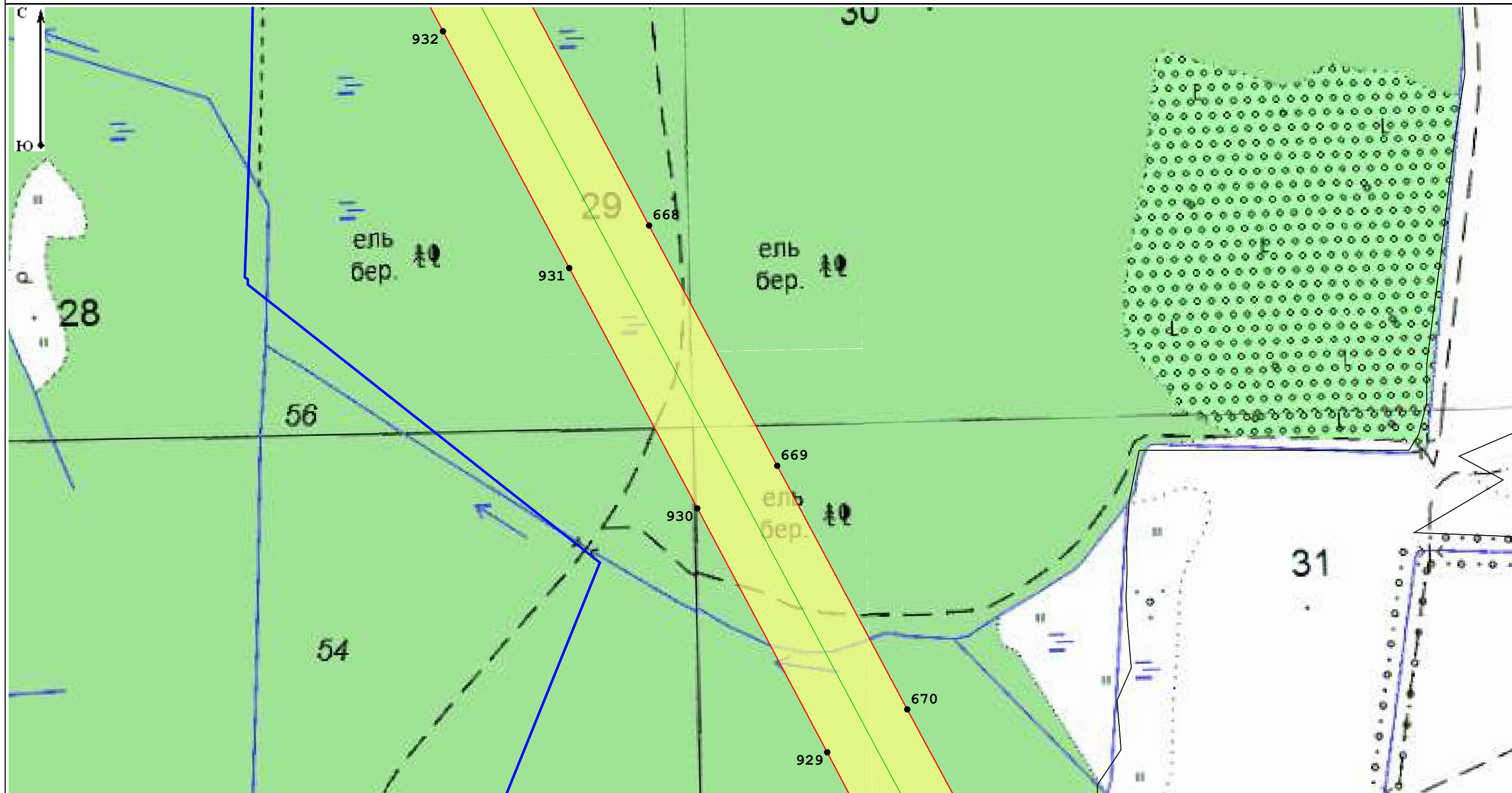
• - Характерная точка границы устанавливаемого публичного сервитута

Подпись _____

Дата 03.10.2022

Место для оттиска печати (при наличии) лица, составившего описание местоположения границ объекта





Масштаб 1:5 000

Условные обозначения:

35:22:0110001 - Номер кадастрового квартала

35:22:0000000:1348 - Кадастровый номер земельного участка, в отношении которого испрашивается публичный сервитут

— Местоположение "ВЛ 750 кВ Белозерская - Ленинградская"

— Границы кадастровых кварталов по данным единого государственного реестра недвижимости

□ - Границы публичного сервитута

— границы субъекта, МО, населенного пункта

— Границы земельных участков, имеющих в ЕГРН

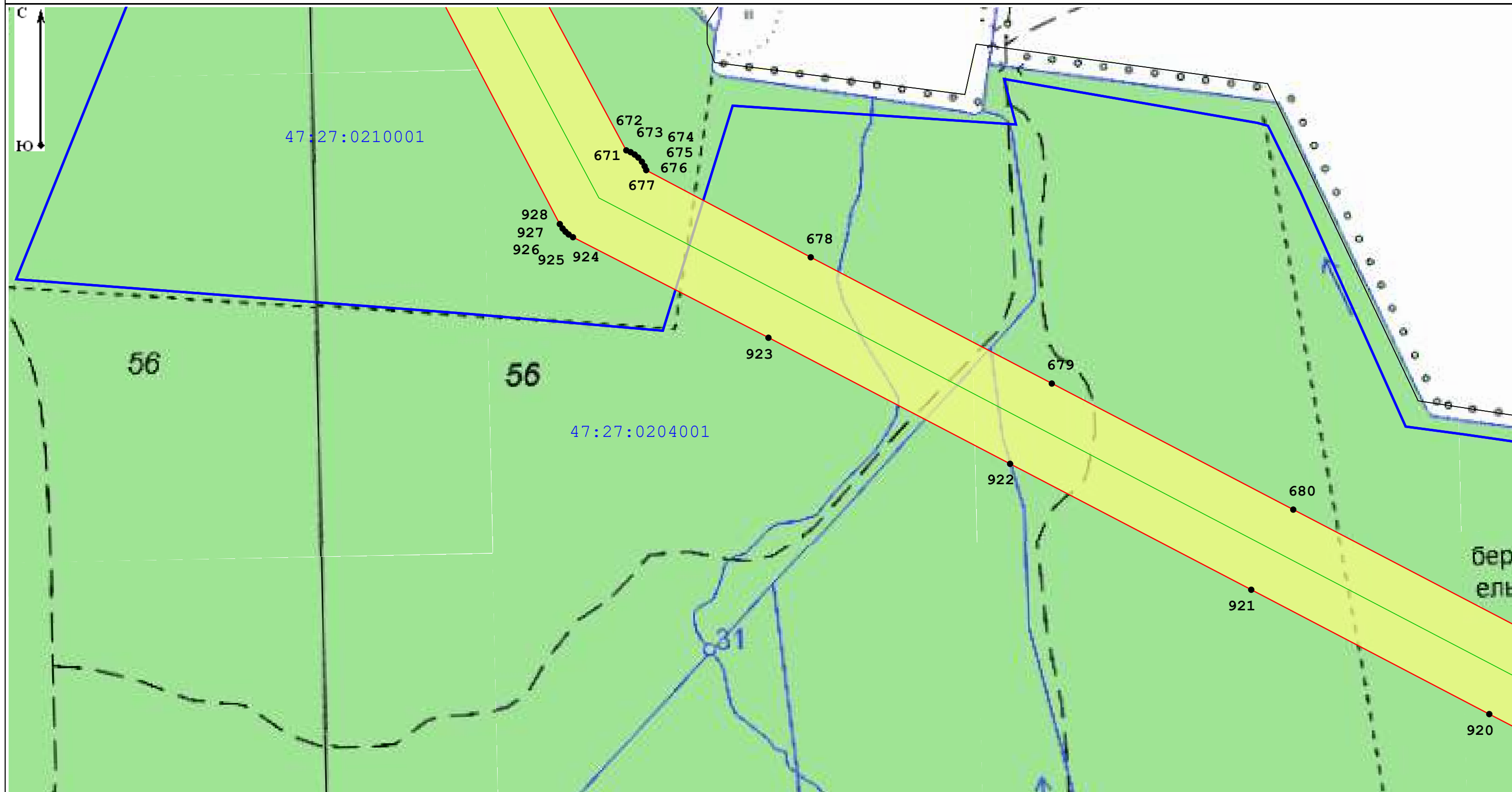
• - Характерная точка границы устанавливаемого публичного сервитута

Подпись _____

Место для оттиска печати (при наличии) лица, составившего описание местоположения границ объекта



Дата 03.10.2022



Масштаб 1:5 000

Условные обозначения:

35:22:0110001 - Номер кадастрового квартала

35:22:0000000:1348 - Кадастровый номер земельного участка, в отношении которого испрашивается публичный сервитут

— Местоположение "ВЛ 750 кВ Белозерская - Ленинградская"

— Границы кадастровых кварталов по данным единого государственного реестра недвижимости

□ - Границы публичного сервитута

— границы субъекта, МО, населенного пункта

— Границы земельных участков, имеющих в ЕГРН

• - Характерная точка границы устанавливаемого публичного сервитута

Подпись _____

Дата 03.10.2022

Место для оттиска печати (при наличии) лица, составившего описание местоположения границ объекта





Масштаб 1:5 000

Условные обозначения:

35:22:0110001 - Номер кадастрового квартала

35:22:0000000:1348 - Кадастровый номер земельного участка, в отношении которого испрашивается публичный сервитут

— Местоположение "ВЛ 750 кВ Белозерская - Ленинградская"

— Границы кадастровых кварталов по данным единого государственного реестра недвижимости

□ - Границы публичного сервитута

— границы субъекта, МО, населенного пункта

— Границы земельных участков, имеющих в ЕГРН

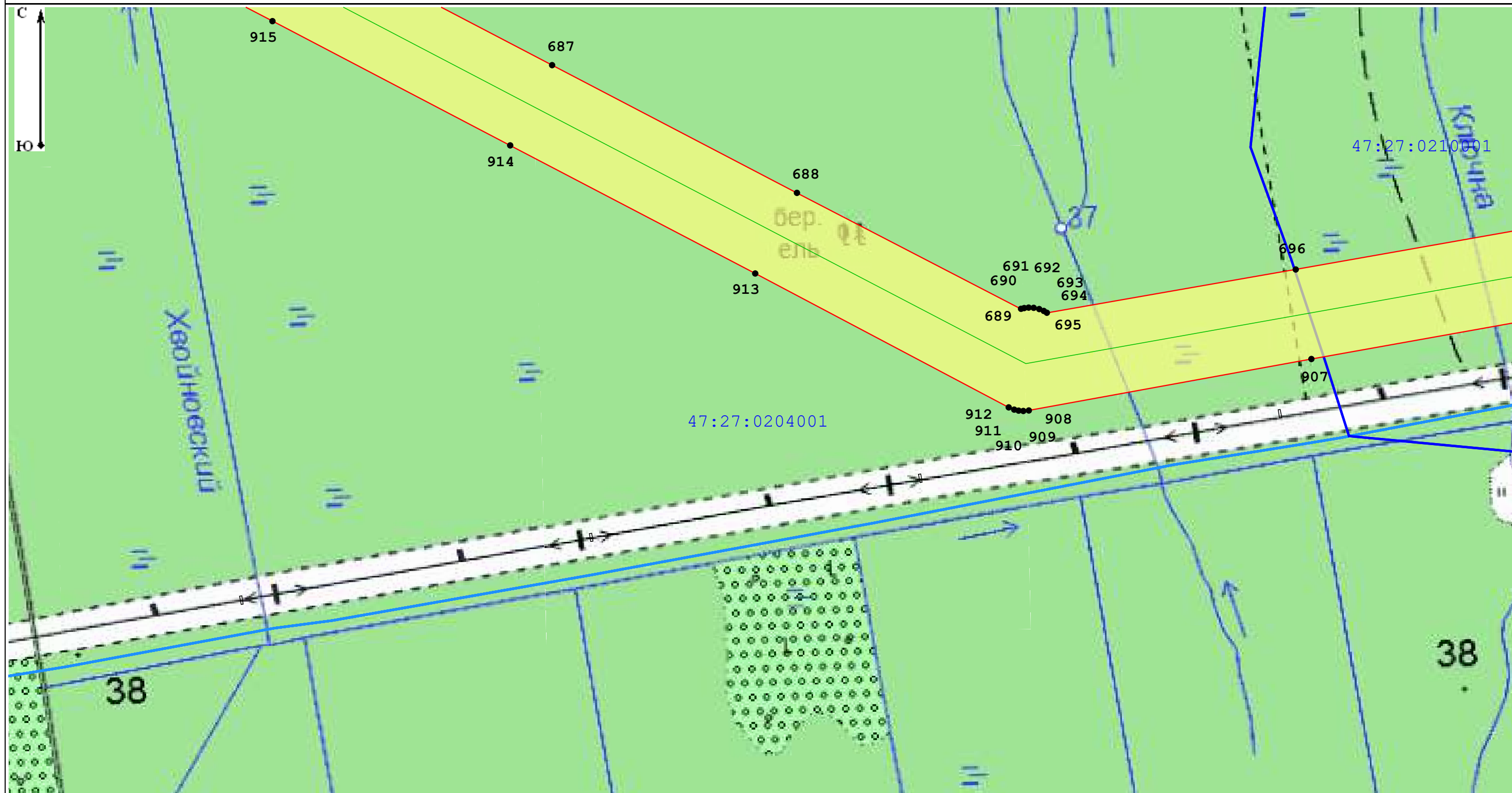
• - Характерная точка границы устанавливаемого публичного сервитута

Подпись _____

Дата 03.10.2022

Место для оттиска печати (при наличии) лица, составившего описание местоположения границ объекта





Масштаб 1:5 000

Условные обозначения:

35:22:0110001 - Номер кадастрового квартала

35:22:0000000:1348 - Кадастровый номер земельного участка, в отношении которого испрашивается публичный сервитут

— Местоположение "ВЛ 750 кВ Белозерская - Ленинградская"

— Границы кадастровых кварталов по данным единого государственного реестра недвижимости

□ - Границы публичного сервитута

— границы субъекта, МО, населенного пункта

— Границы земельных участков, имеющих в ЕГРН

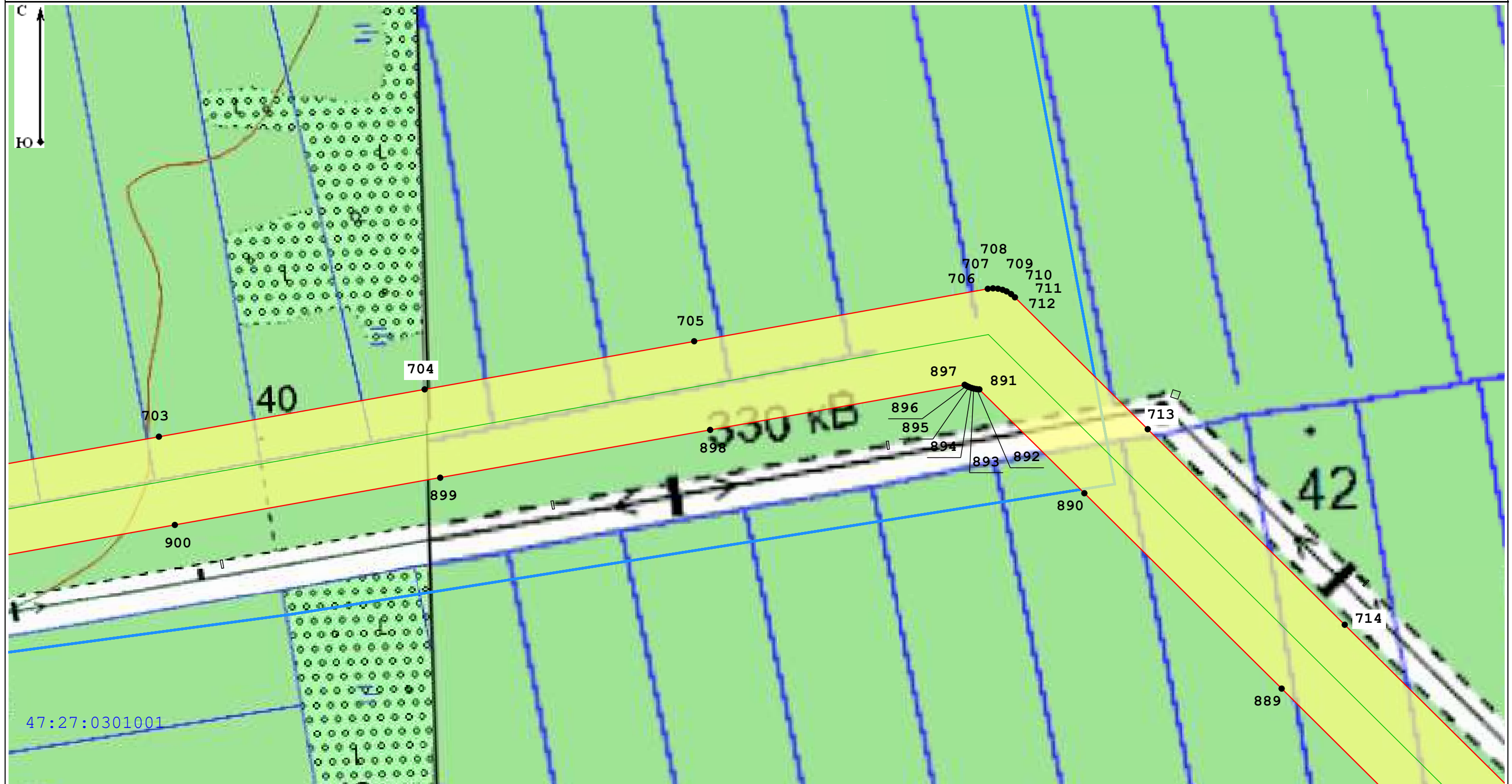
• - Характерная точка границы устанавливаемого публичного сервитута

Подпись _____

Дата 03.10.2022

Место для оттиска печати (при наличии) лица, составившего описание местоположения границ объекта





Масштаб 1:5 000

Условные обозначения:

35:22:0110001 - Номер кадастрового квартала

35:22:0000000:1348 - Кадастровый номер земельного участка, в отношении которого испрашивается публичный сервитут

— Местоположение "ВЛ 750 кВ Белозерская - Ленинградская"

— Границы кадастровых кварталов по данным единого государственного реестра недвижимости

□ - Границы публичного сервитута

— границы субъекта, МО, населенного пункта

— Границы земельных участков, имеющих в ЕГРН

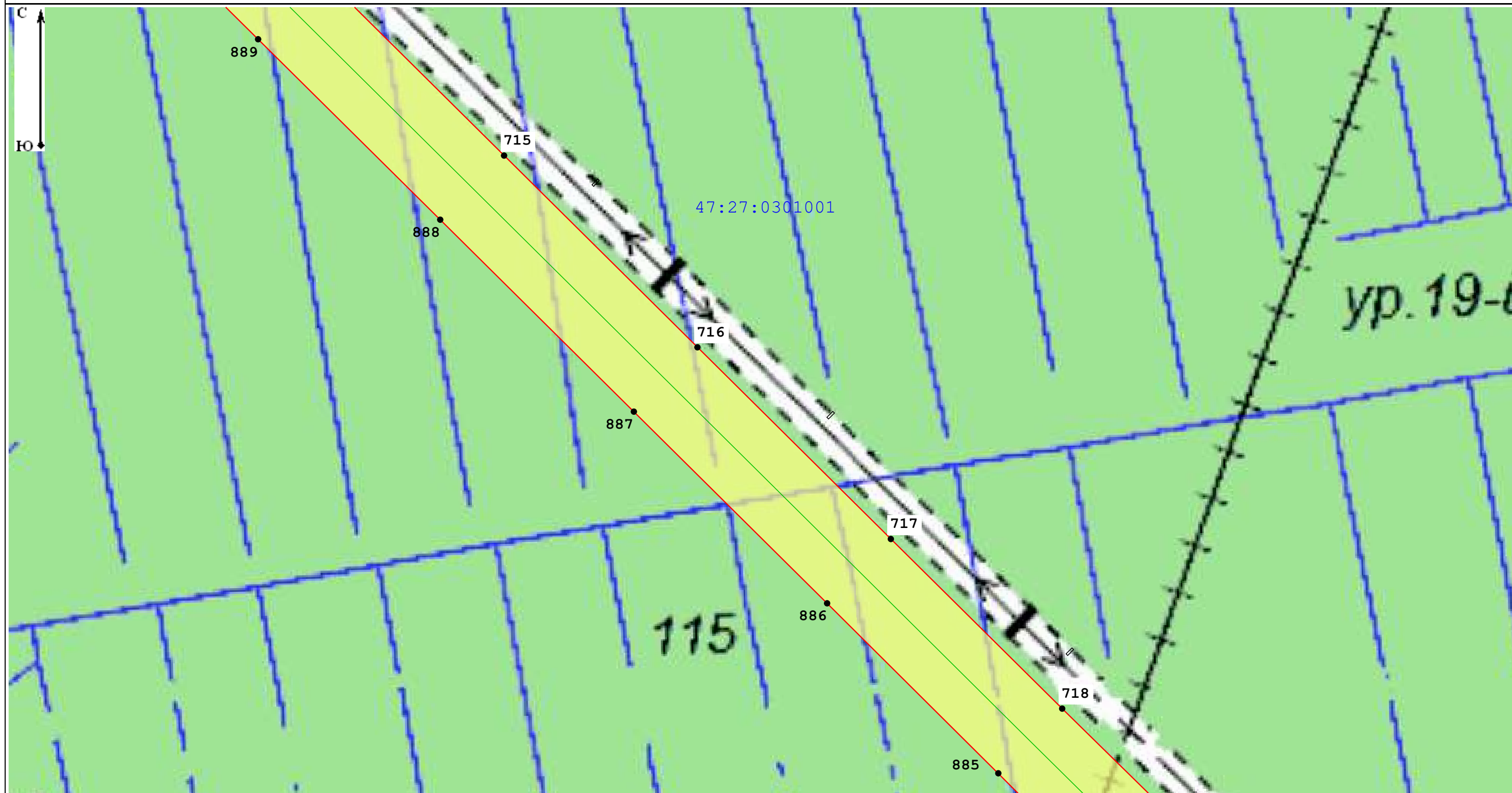
• - Характерная точка границы устанавливаемого публичного сервитута

Подпись _____

Дата 03.10.2022

Место для оттиска печати (при наличии) лица, составившего описание местоположения границ объекта





Масштаб 1:5 000

Условные обозначения:

35:22:0110001 - Номер кадастрового квартала

35:22:0000000:1348 - Кадастровый номер земельного участка, в отношении которого испрашивается публичный сервитут

— Местоположение "ВЛ 750 кВ Белозерская - Ленинградская"

— Границы кадастровых кварталов по данным единого государственного реестра недвижимости

□ - Границы публичного сервитута

— границы субъекта, МО, населенного пункта

— Границы земельных участков, имеющих в ЕГРН

• - Характерная точка границы устанавливаемого публичного сервитута

Подпись _____

Дата 03.10.2022

Место для оттиска печати (при наличии) лица, составившего описание местоположения границ объекта





Масштаб 1:5 000

Условные обозначения:

35:22:0110001 - Номер кадастрового квартала

35:22:0000000:1348 - Кадастровый номер земельного участка, в отношении которого испрашивается публичный сервитут

— Местоположение "ВЛ 750 кВ Белозерская - Ленинградская"

— Границы кадастровых кварталов по данным единого государственного реестра недвижимости

□ - Границы публичного сервитута

— границы субъекта, МО, населенного пункта

— Границы земельных участков, имеющих в ЕГРН

• - Характерная точка границы устанавливаемого публичного сервитута

Подпись _____

Место для оттиска печати (при наличии) лица, составившего описание местоположения границ объекта



Дата 03.10.2022



Масштаб 1:5 000

Условные обозначения:

35:22:0110001 - Номер кадастрового квартала

35:22:0000000:1348 - Кадастровый номер земельного участка, в отношении которого испрашивается публичный сервитут

— Местоположение "ВЛ 750 кВ Белозерская - Ленинградская"

— Границы кадастровых кварталов по данным единого государственного реестра недвижимости

□ - Границы публичного сервитута

— границы субъекта, МО, населенного пункта

— Границы земельных участков, имеющих в ЕГРН

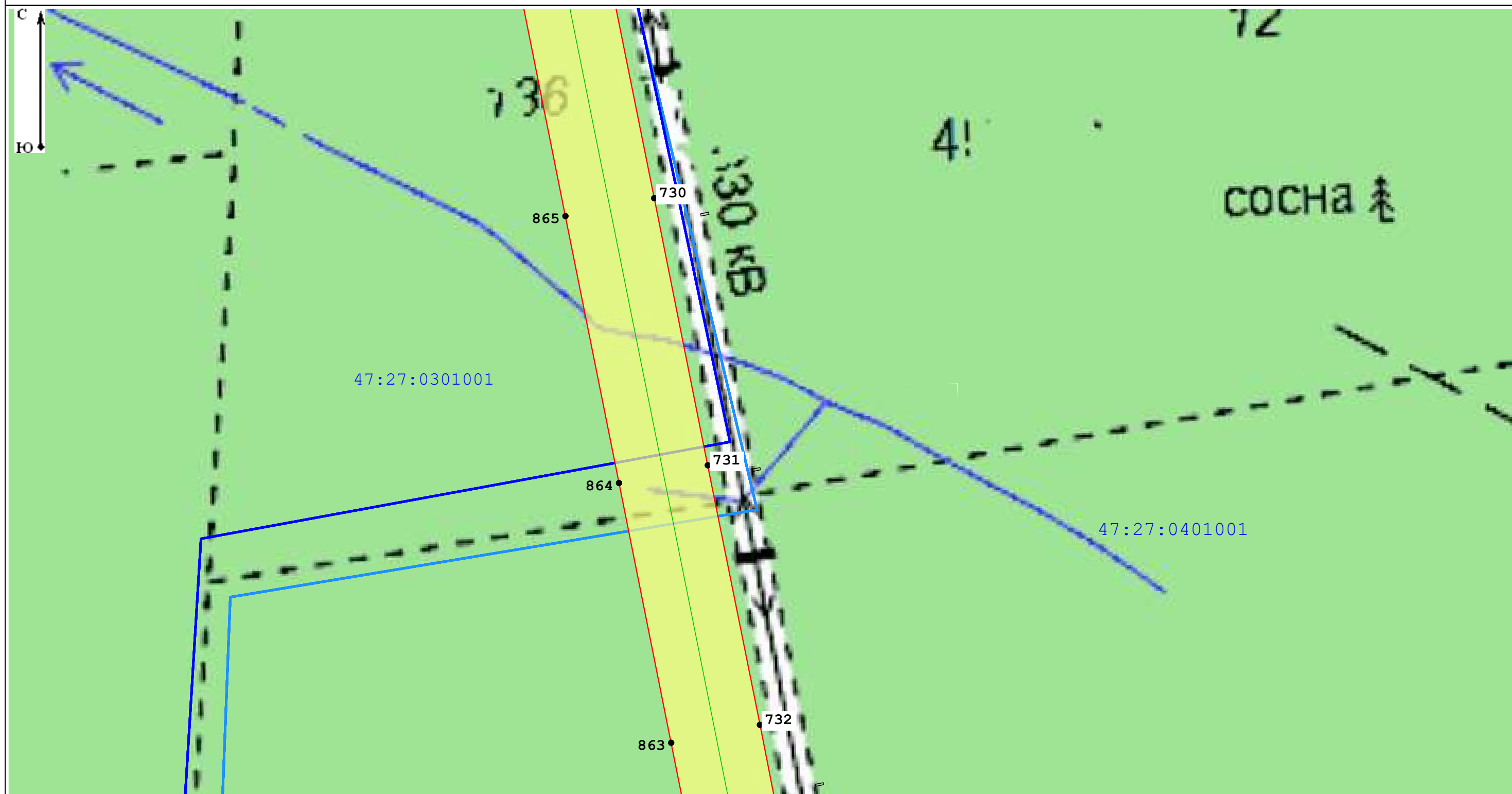
• - Характерная точка границы устанавливаемого публичного сервитута

Подпись _____

Дата 03.10.2022

Место для оттиска печати (при наличии) лица, составившего описание местоположения границ объекта





Масштаб 1:5 000

Условные обозначения:

35:22:0110001 - Номер кадастрового квартала

35:22:0000000:1348 - Кадастровый номер земельного участка, в отношении которого испрашивается публичный сервитут

— Местоположение "ВЛ 750 кВ Белозерская - Ленинградская"

— Границы кадастровых кварталов по данным единого государственного реестра недвижимости

□ - Границы публичного сервитута

— границы субъекта, МО, населенного пункта

— Границы земельных участков, имеющих в ЕГРН

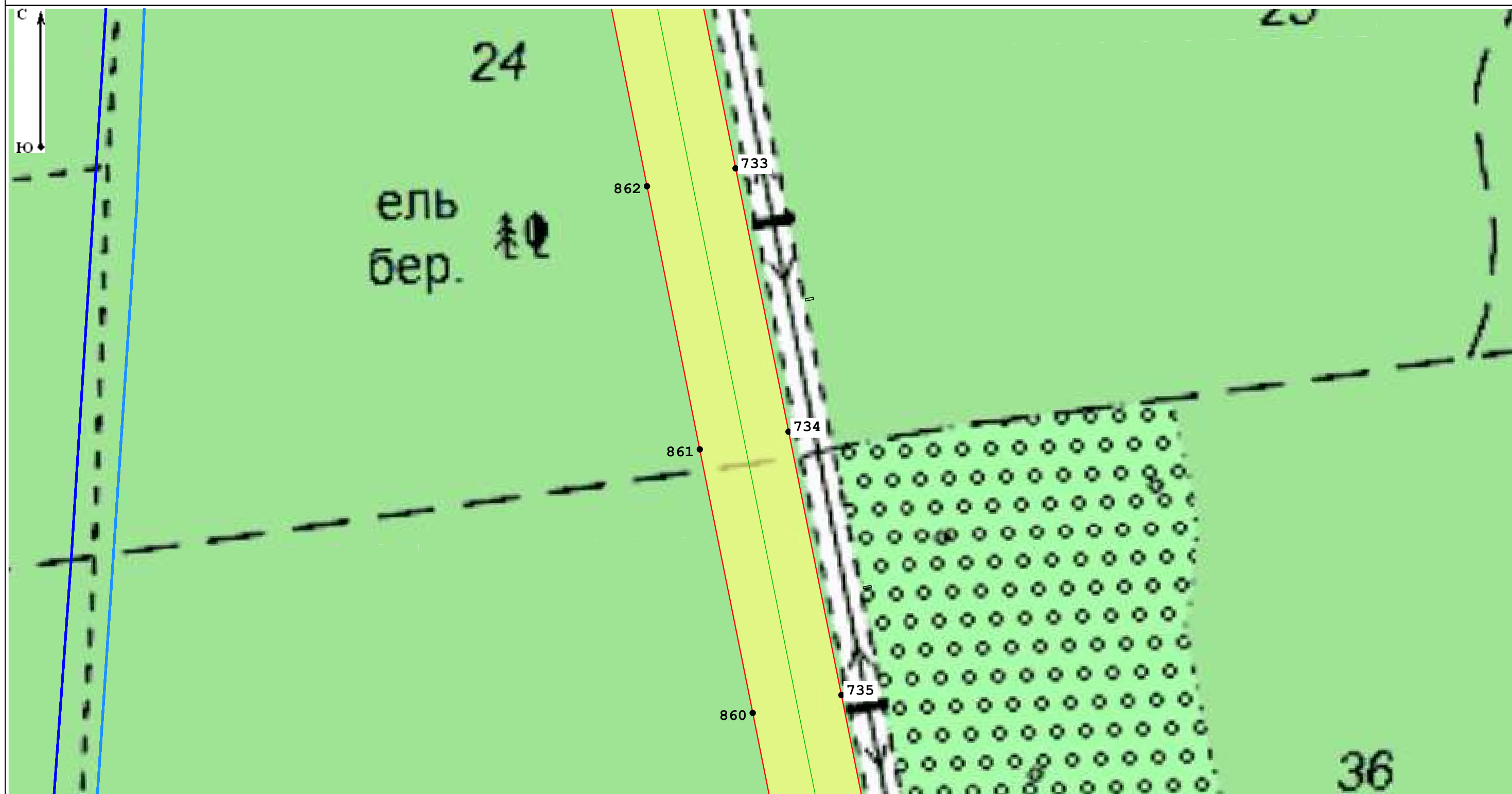
• - Характерная точка границы устанавливаемого публичного сервитута

Подпись _____

Дата 03.10.2022

Место для оттиска печати (при наличии) лица, составившего описание местоположения границ объекта





Масштаб 1:5 000

Условные обозначения:

35:22:0110001 - Номер кадастрового квартала

35:22:0000000:1348 - Кадастровый номер земельного участка, в отношении которого испрашивается публичный сервитут

— Местоположение "ВЛ 750 кВ Белозерская - Ленинградская"

— Границы кадастровых кварталов по данным единого государственного реестра недвижимости

□ - Границы публичного сервитута

— границы субъекта, МО, населенного пункта

— Границы земельных участков, имеющих в ЕГРН

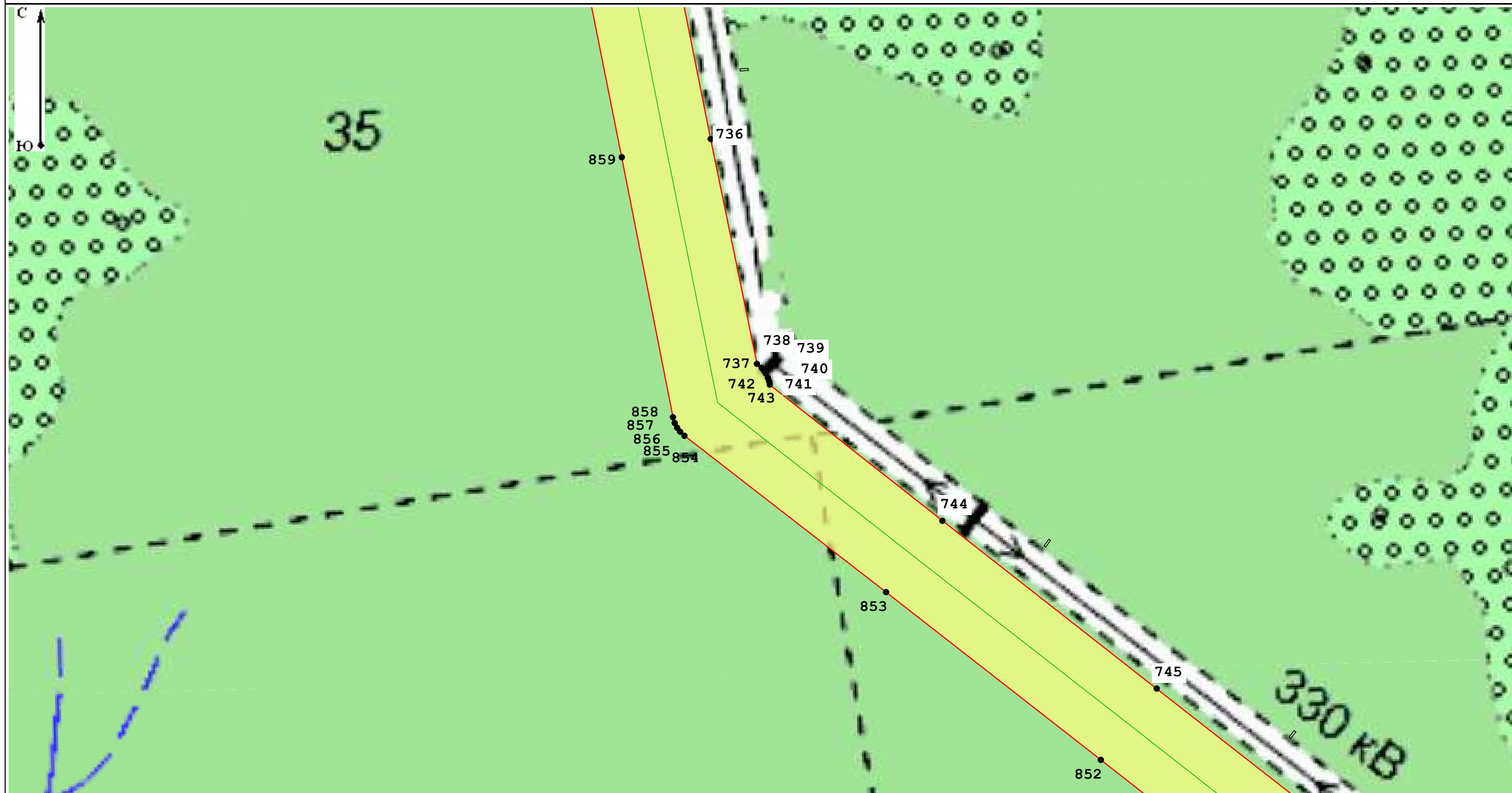
• - Характерная точка границы устанавливаемого публичного сервитута

Подпись _____

Место для оттиска печати (при наличии) лица, составившего описание местоположения границ объекта



Дата 03.10.2022



Масштаб 1:5 000

Условные обозначения:

35:22:0110001 - Номер кадастрового квартала

35:22:0000000:1348 - Кадастровый номер земельного участка, в отношении которого испрашивается публичный сервитут

— Местоположение "ВЛ 750 кВ Белозерская - Ленинградская"

— Границы кадастровых кварталов по данным единого государственного реестра недвижимости

□ - Границы публичного сервитута

— границы субъекта, МО, населенного пункта

— Границы земельных участков, имеющих в ЕГРН

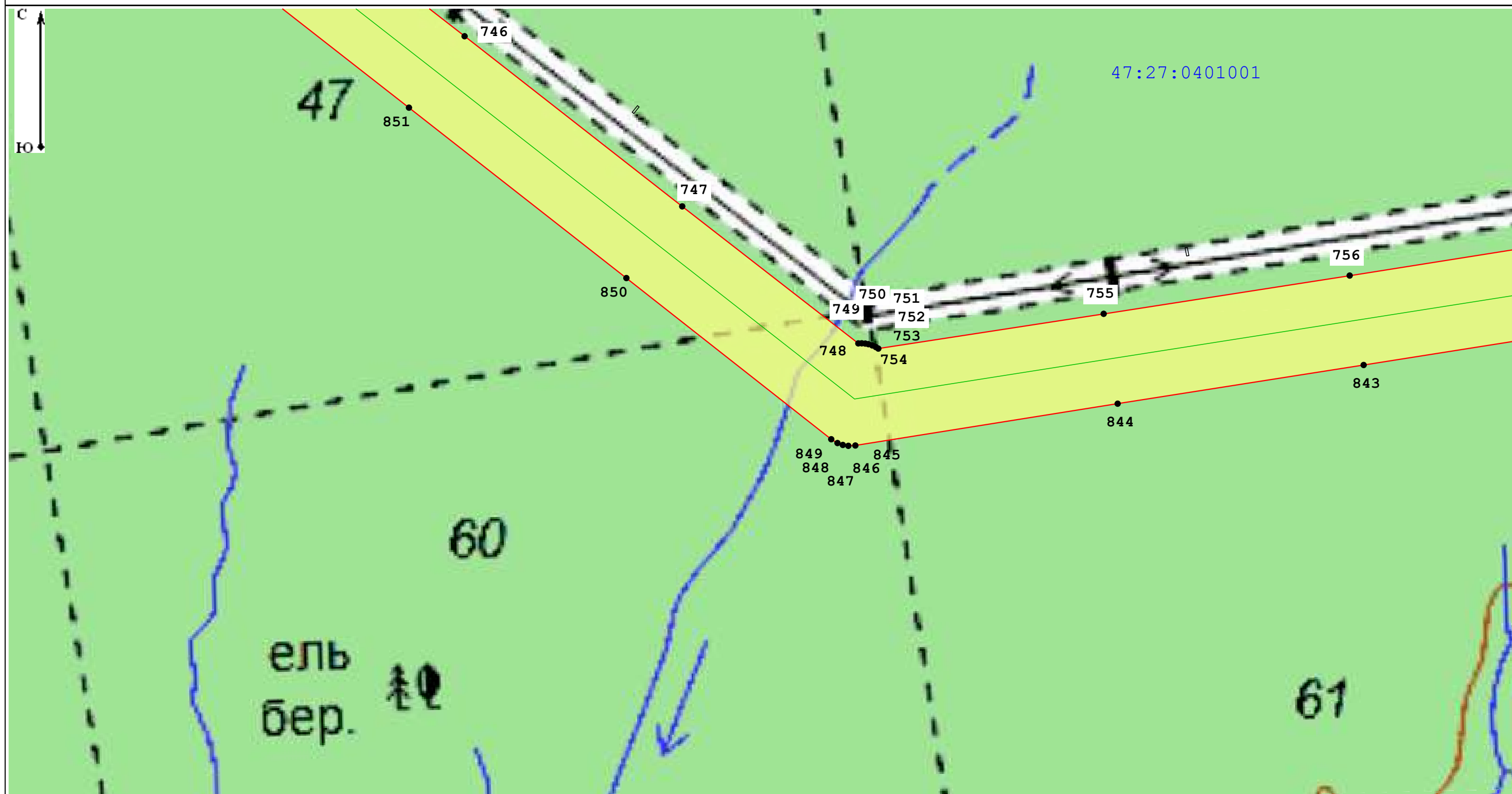
• - Характерная точка границы устанавливаемого публичного сервитута

Подпись _____

Дата 03.10.2022

Место для оттиска печати (при наличии) лица, составившего описание местоположения границ объекта





Масштаб 1:5 000

Условные обозначения:

35:22:0110001 - Номер кадастрового квартала

35:22:0000000:1348 - Кадастровый номер земельного участка, в отношении которого испрашивается публичный сервитут

— Местоположение "ВЛ 750 кВ Белозерская - Ленинградская"

— Границы кадастровых кварталов по данным единого государственного реестра недвижимости

□ - Границы публичного сервитута

— границы субъекта, МО, населенного пункта

— Границы земельных участков, имеющих в ЕГРН

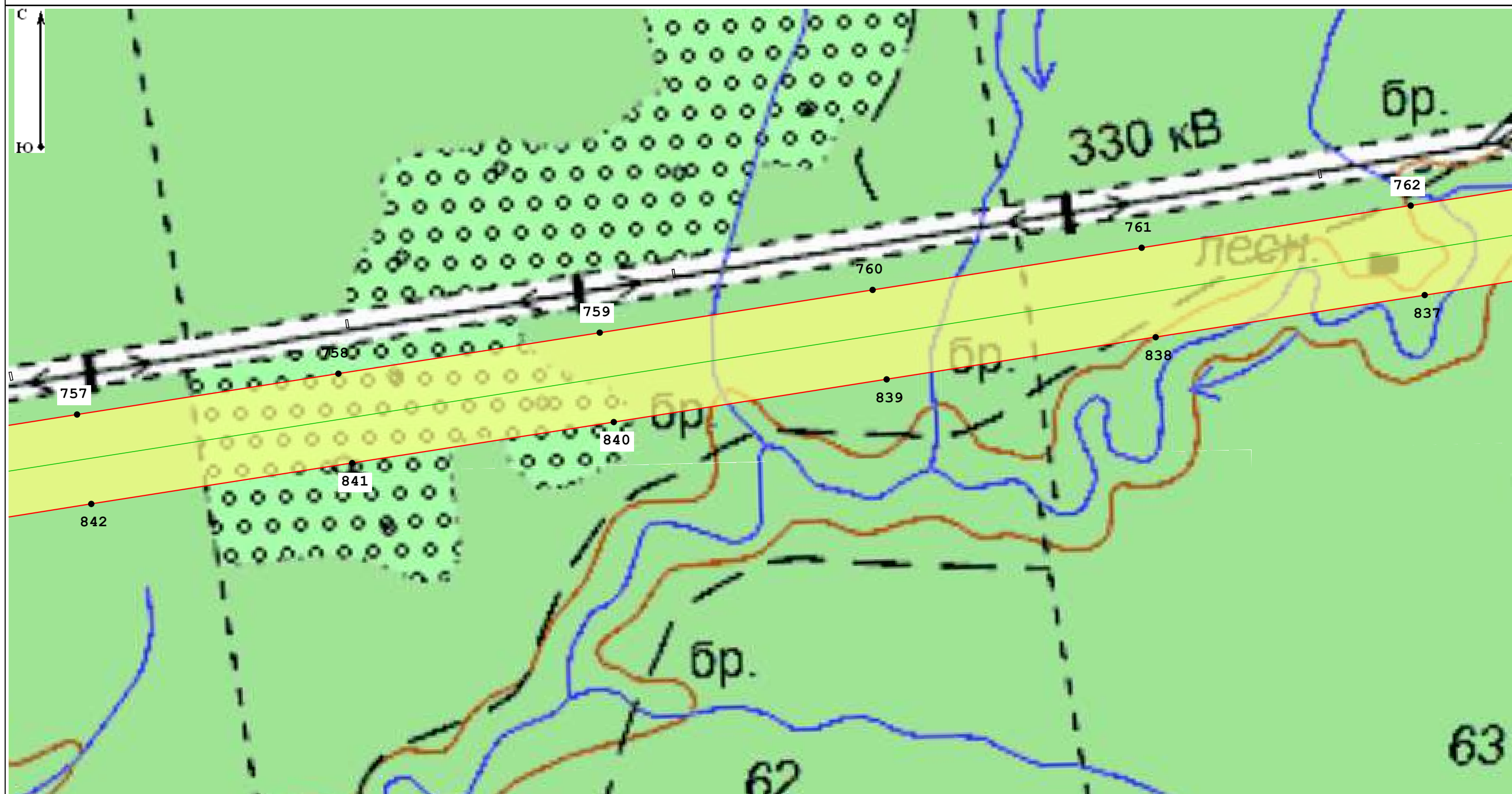
• - Характерная точка границы устанавливаемого публичного сервитута

Подпись _____

Дата 03.10.2022

Место для оттиска печати (при наличии) лица, составившего описание местоположения границ объекта





Масштаб 1:5 000

Условные обозначения:

35:22:0110001 - Номер кадастрового квартала

35:22:0000000:1348 - Кадастровый номер земельного участка, в отношении которого испрашивается публичный сервитут

— Местоположение "ВЛ 750 кВ Белозерская - Ленинградская"

— Границы кадастровых кварталов по данным единого государственного реестра недвижимости

□ - Границы публичного сервитута

— границы субъекта, МО, населенного пункта

— Границы земельных участков, имеющих в ЕГРН

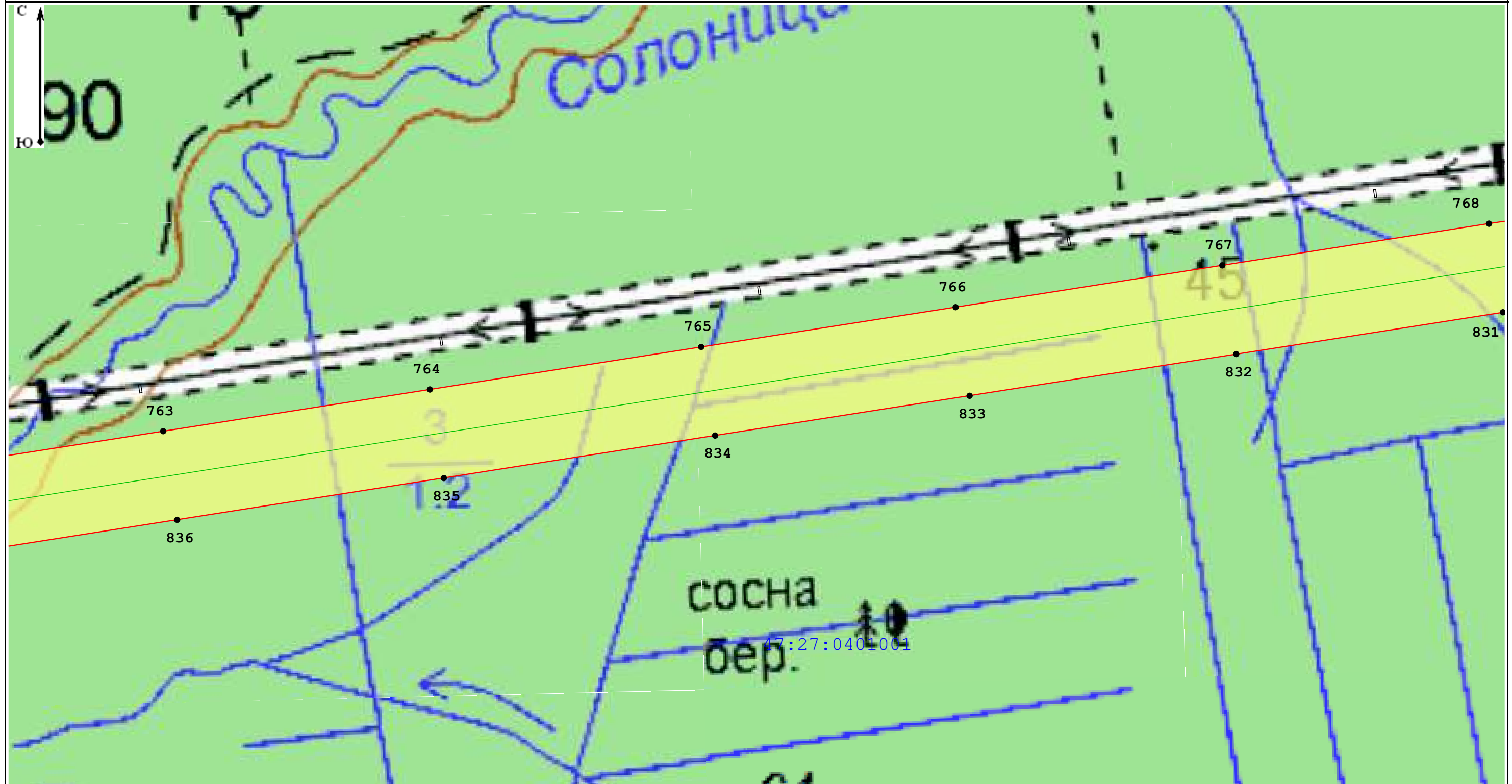
• - Характерная точка границы устанавливаемого публичного сервитута

Подпись _____

Дата 03.10.2022

Место для оттиска печати (при наличии) лица, составившего описание местоположения границ объекта





Масштаб 1:5 000

Условные обозначения:

35:22:0110001 - Номер кадастрового квартала

35:22:0000000:1348 - Кадастровый номер земельного участка, в отношении которого испрашивается публичный сервитут

— Местоположение "ВЛ 750 кВ Белозерская - Ленинградская"

— Границы кадастровых кварталов по данным единого государственного реестра недвижимости

□ - Границы публичного сервитута

— границы субъекта, МО, населенного пункта

— Границы земельных участков, имеющих в ЕГРН

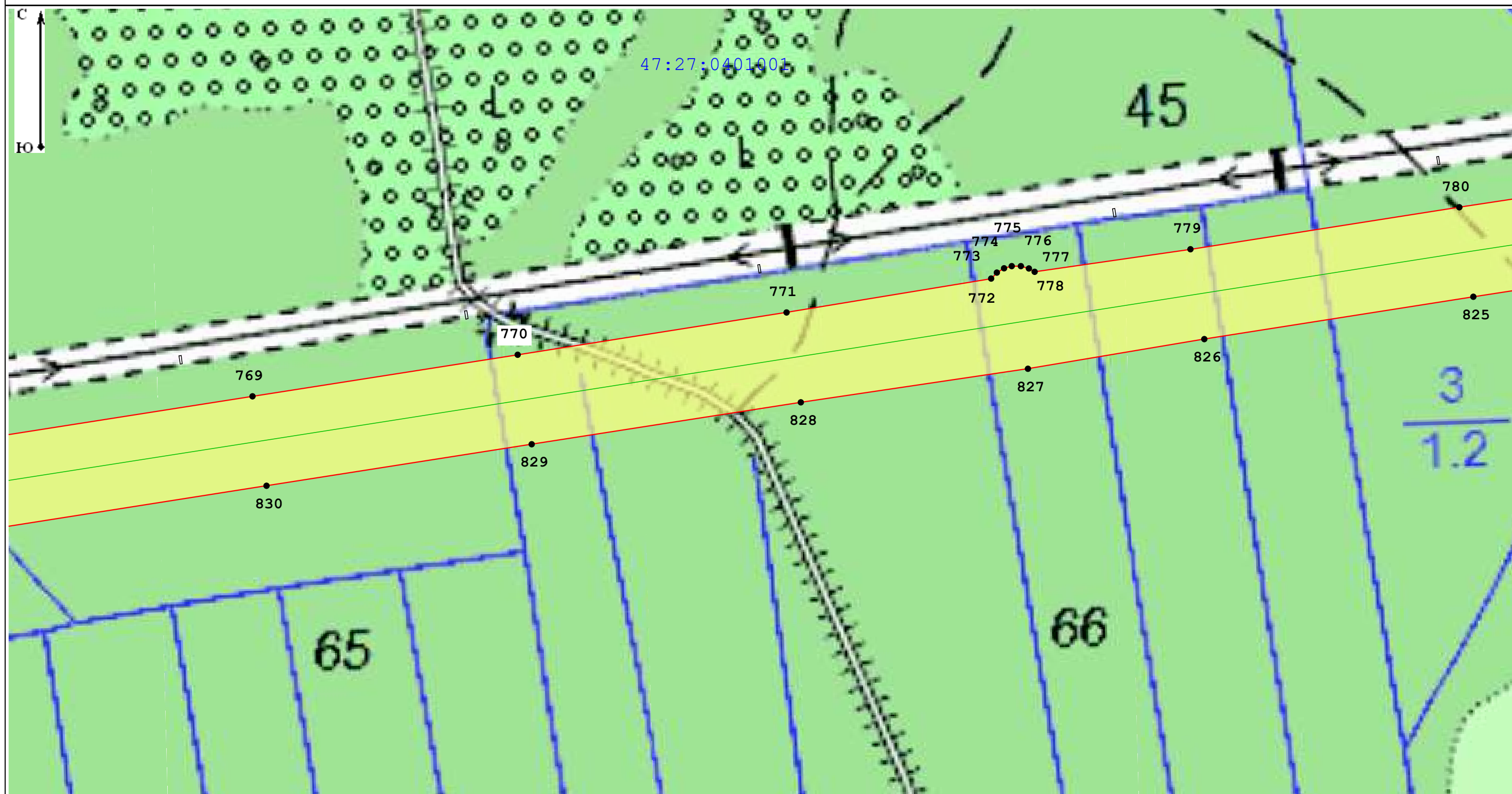
• - Характерная точка границы устанавливаемого публичного сервитута

Подпись _____

Дата 03.10.2022

Место для оттиска печати (при наличии) лица, составившего описание местоположения границ объекта





Масштаб 1:5 000

Условные обозначения:

35:22:0110001 - Номер кадастрового квартала

35:22:0000000:1348 - Кадастровый номер земельного участка, в отношении которого испрашивается публичный сервитут

— Местоположение "ВЛ 750 кВ Белозерская - Ленинградская"

— Границы кадастровых кварталов по данным единого государственного реестра недвижимости

□ - Границы публичного сервитута

— границы субъекта, МО, населенного пункта

— Границы земельных участков, имеющих в ЕГРН

• - Характерная точка границы устанавливаемого публичного сервитута

Подпись _____

Дата 03.10.2022

Место для оттиска печати (при наличии) лица, составившего описание местоположения границ объекта





Масштаб 1:5 000

Условные обозначения:

35:22:0110001 - Номер кадастрового квартала

35:22:0000000:1348 - Кадастровый номер земельного участка, в отношении которого испрашивается публичный сервитут

— Местоположение "ВЛ 750 кВ Белозерская - Ленинградская"

— Границы кадастровых кварталов по данным единого государственного реестра недвижимости

□ - Границы публичного сервитута

— границы субъекта, МО, населенного пункта

— Границы земельных участков, имеющих в ЕГРН

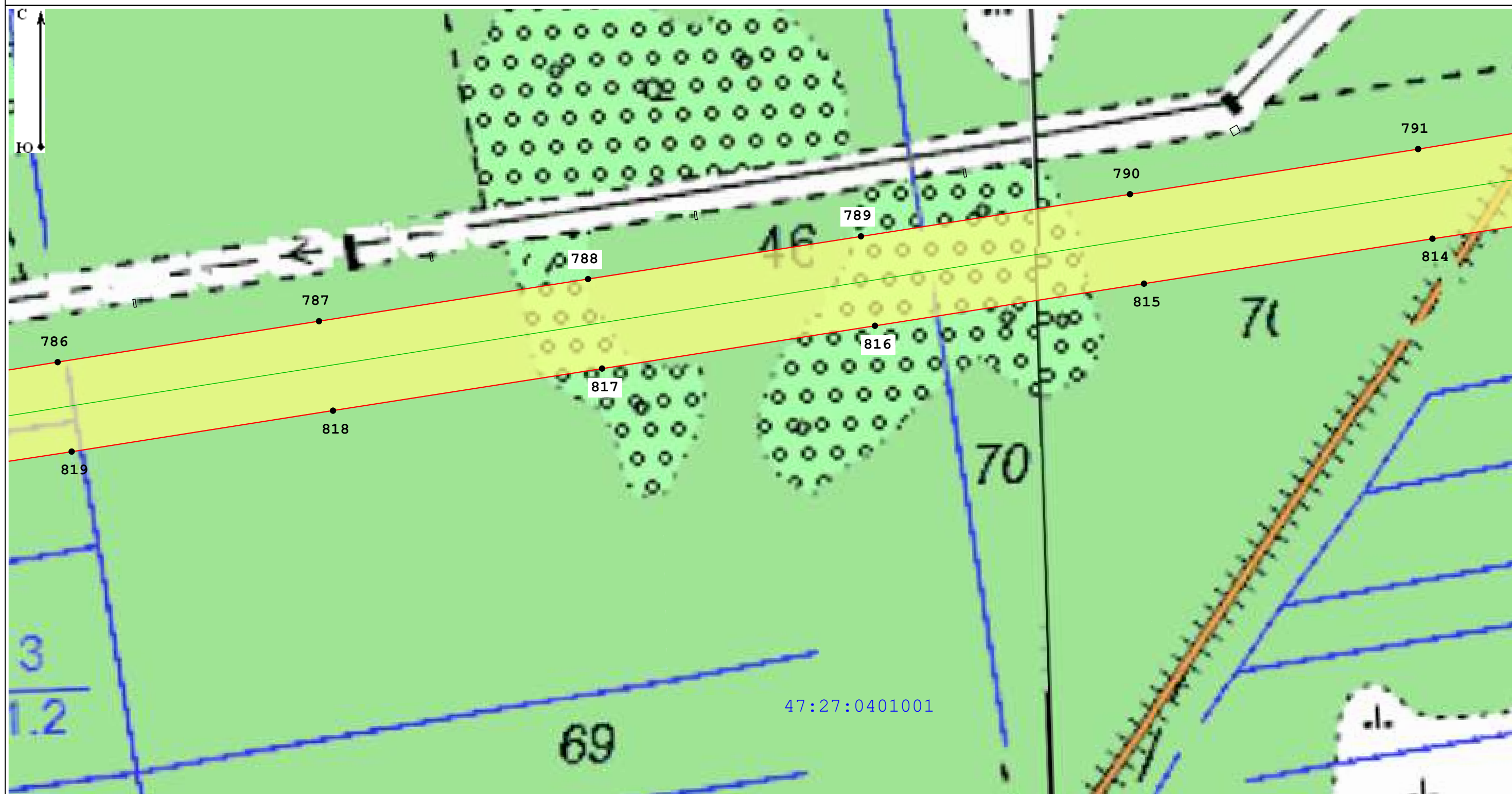
• - Характерная точка границы устанавливаемого публичного сервитута

Подпись _____

Дата 03.10.2022

Место для оттиска печати (при наличии) лица, составившего описание местоположения границ объекта





Масштаб 1:5 000

Условные обозначения:

35:22:0110001 - Номер кадастрового квартала

35:22:0000000:1348 - Кадастровый номер земельного участка, в отношении которого испрашивается публичный сервитут

— Местоположение "ВЛ 750 кВ Белозерская - Ленинградская"

— Границы кадастровых кварталов по данным единого государственного реестра недвижимости

□ - Границы публичного сервитута

— границы субъекта, МО, населенного пункта

— Границы земельных участков, имеющих в ЕГРН

• - Характерная точка границы устанавливаемого публичного сервитута

Подпись _____

Дата 03.10.2022

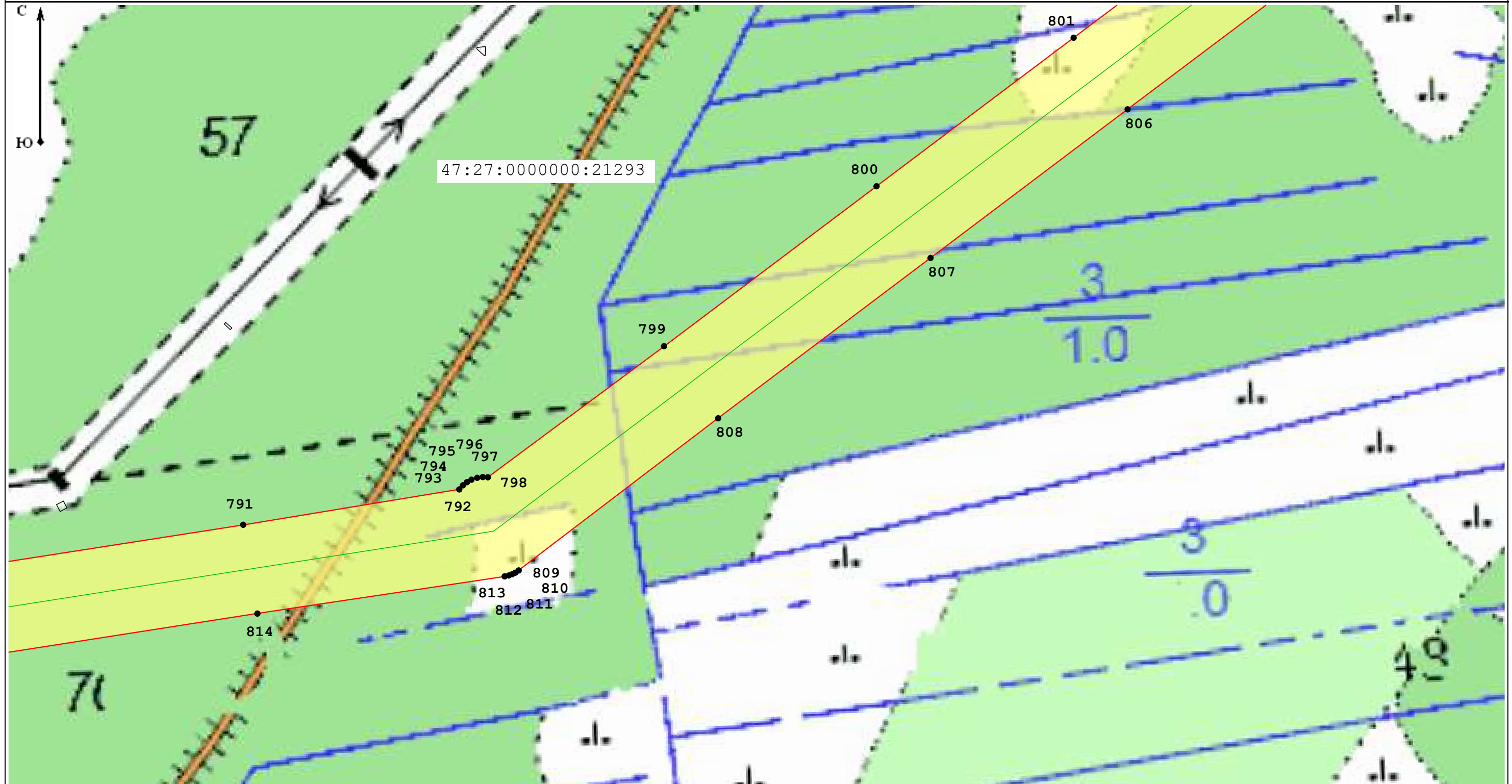
Место для оттиска печати (при наличии) лица, составившего описание местоположения границ объекта



Раздел 4

Схема расположения границ публичного сервитута

Лист 93



Масштаб 1:5 000

Условные обозначения:

35:22:0110001 - Номер кадастрового квартала

35:22:0000000:1348 - Кадастровый номер земельного участка, в отношении которого испрашивается публичный сервитут

— Местоположение "ВЛ 750 кВ Белозерская - Ленинградская"

— Границы кадастровых кварталов по данным единого государственного реестра недвижимости

□ - Границы публичного сервитута

— границы субъекта, МО, населенного пункта

— Границы земельных участков, имеющих в ЕГРН

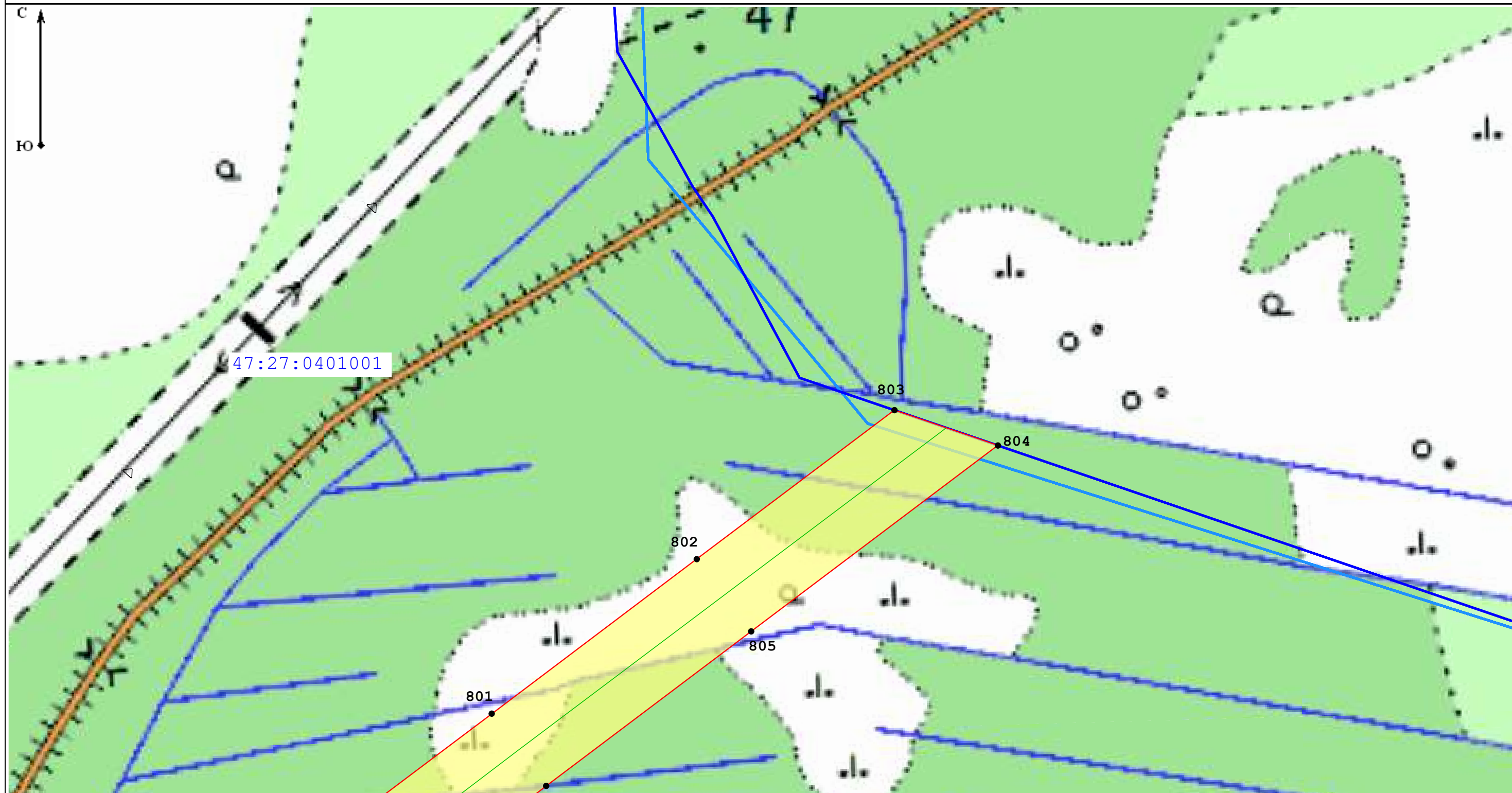
• - Характерная точка границы устанавливаемого публичного сервитута

Подпись _____

Место для оттиска печати (при наличии) лица, составившего описание местоположения границ объекта



Дата 03.10.2022



Масштаб 1:5 000

Условные обозначения:

35:22:0110001 - Номер кадастрового квартала

35:22:0000000:1348 - Кадастровый номер земельного участка, в отношении которого испрашивается публичный сервитут

— Местоположение "ВЛ 750 кВ Белозерская - Ленинградская"

— Границы кадастровых кварталов по данным единого государственного реестра недвижимости

□ - Границы публичного сервитута

— границы субъекта, МО, населенного пункта

— Границы земельных участков, имеющих в ЕГРН

• - Характерная точка границы устанавливаемого публичного сервитута

Подпись _____

Дата 03.10.2022

Место для оттиска печати (при наличии) лица, составившего описание местоположения границ объекта

